CARTOGRAFIA DEL P.I.T. CON VALENZA DI PIANO PAESAGGISTICO

Scala 1:5000

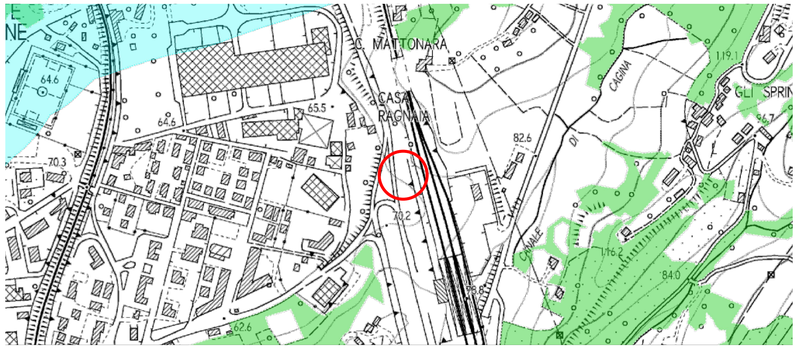

PIANO STRUTTURALE

Scala 1:5000

Limite di comune

Sistemi territoriali

Limite di U.T.O.E.

ZC Limite zona di rispetto cimiteriale

Area oggetto di variante

ZONE PER LA VIABILITA' E LE FERROVIE

Zona ferroviaria esistente

Zona ferroviaria di previsione

Zone per la viabilità esistente

Zone per la viabilità di previsione

MAPPA DI PERICOLOSITA' GEOLOGICA

Scala 1:15000

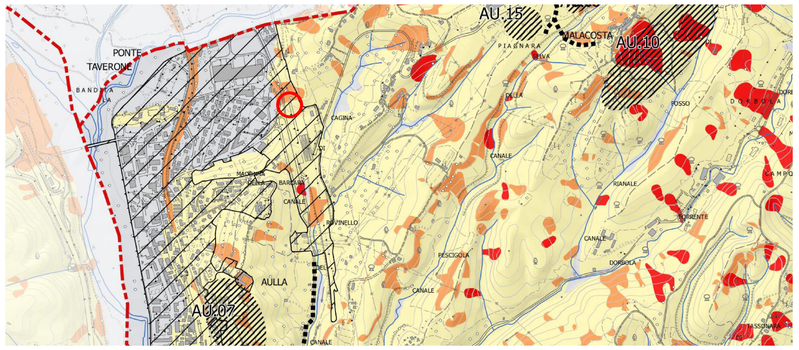

Limiti amministrativi (confine comunale)

TERRITORIO URBANIZZATO

Territorio urbanizzato (delibera Giunta dell'Unione n.102 del 27.11.2018)

LOCALIZZAZIONI DI TRASFORMAZIONI ESTERNE AL TERRITORIO URBANIZZATO

Nuove previsioni insediative

Nuove previsioni infrastrutturali

PERICOLOSITA' GEOMORFOLOGICA

Pericolosità geomorfologica molto elevata - G4

Pericolosità geomorfologica elevata - G3

Pericolosità geomorfologica media - G2

Pericolosità geomorfologica bassa - G1

MAPPA DI PERICOLOSITA' SISMICA

Scala 1:15000

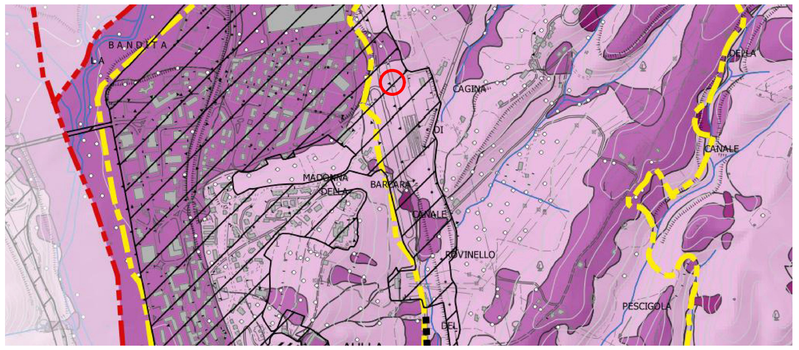

Limiti amministrativi (confine comunale)

TERRITORIO URBANIZZATO

Territorio urbanizzato (delibera Giunta dell'Unione n.102 del 27.11.2018)

LOCALIZZAZIONI DI TRASFORMAZIONI ESTERNE AL TERRITORIO URBANIZZATO

Nuove previsioni insediative

Nuove previsioni infrastrutturali

PERICOLOSITA' SISMICA

Pericolosità sismica molto elevata - S4

Pericolosità sismica elevata - S3

Pericolosità sismica media - S2

Faglie attive e capaci

Perimetri delle indagini di microzonazione sismica

CARTA TECNICA REGIONALE

Scala 1:10000

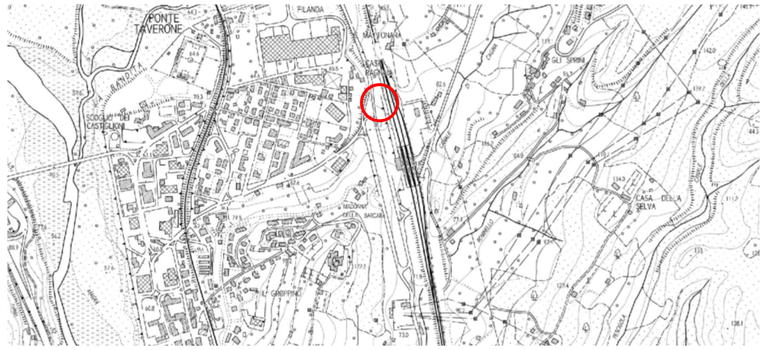

PLANIMETRIA CATASTALE

Scala 1:3000

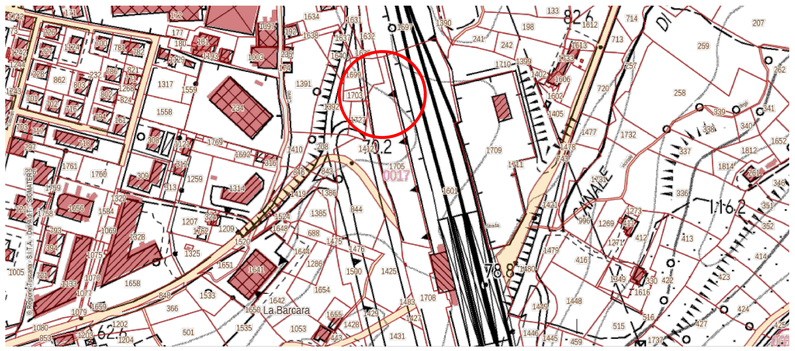

MAPPA DI PERICOLOSITA' IDRAULICA

Scala 1:15000

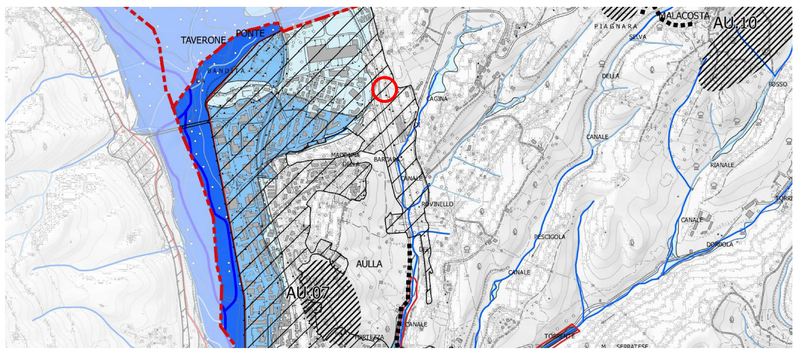

PERICOLOSITA' IDRAULICA

Rete idrografica principale (fiumi Magra e Aulella)

Rete idrografica tributaria e secondaria

Fascia di riassetto fluviale

Intersezione della rete idrografica con il territorio urbanizzato

Rete idrica superficiale

Tratto fittizio

Tratto tombato

Tratto virtuale

Pericolosità idraulica

Pericolosità idraulica molto elevata - I4

Pericolosità idraulica elevata - I3

Pericolosità idraulica media - I2

Pericolosità idraulica bassa - I1

Unione di Comuni Montana
Lunigiana



REALIZZAZIONE CENTRO INTERCOMUNALE DI PROTEZIONE CIVILE MULTIFUNZIONALE.
LOCALITA' STAZIONE NUOVA IN AULLA (MS)

PROGETTO ESECUTIVO

TAV A.0.1

INQUADRAMENTO CARTOGRAFICO

1:3000 ; 1:5000 ; 1:10000 ; 1:15000

Data emissione:	CODICE ELABORATO	Anno	Commessa	Progetto	Tipologia	Elaborato n°
Ottobre 2024		2023	20	E	TAV	A.0.1

LIVELLO	Numero	Data	Stesura	Controllo	Approvazione
Emissione	00	28/11/2024	MP	SN	SN

Tecnico incaricato
dott.Ing. Stefano NADOTTI

Geologo incaricato
Dott. Geol. Emanuele MICHELUCCI

Gruppo di lavoro
Dott. Ing. Alessandra FRUZZETTI
Dott. Ing. Marta PACIFICO
Dott. Geol. Osvaldo TURBA

GOPLANSTUDIO
Via Fermi 21 - 54100 Massa
cell. 328 - 4066037
Fax 0585 - 793451
E-mail stefano.nadotti@gmail.com

Ordine degli Ingegneri della Prov. di Massa Dott. Ing. STEFANO NADOTTI N° 594