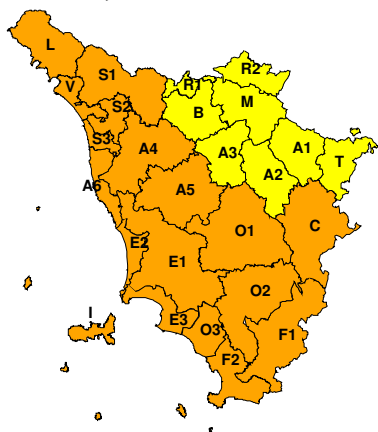
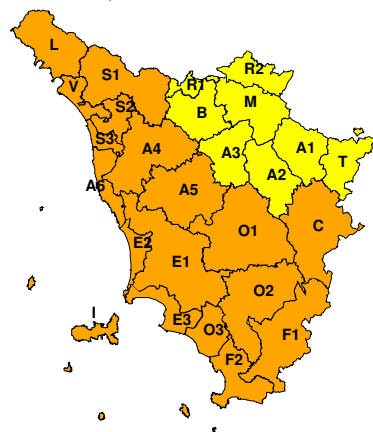


**BOLLETTINO DI VALUTAZIONE DELLE CRITICITÀ**Emissione di **Giovedì, 24 Settembre 2020**, ore 13.25**AVVISO DI CRITICITÀ REGIONALE**Valido dalle ore 18.00 di **Giovedì, 24 Settembre 2020** alle ore 20.00 di **Sabato, 26 Settembre 2020****Giovedì, 24 Settembre 2020****Venerdì, 25 Settembre 2020****AREE INTERESSATE:**

- A1-Arno-Casentino
- A2-Arno-Valdarno Sup.
- A3-Arno-Firenze
- A4-Valdarno Inf.
- A5-Valdelsa-Valdera
- A6-Arno-Costa
- B-Bisenzio e Ombr. Pt
- C-Valdichiana
- E1-Etruria

- E2-Etruria-Costa Nord
- E3-Etruria-Costa Sud
- F1-Fiora e Alb.
- F2-Fiora e Alb.-Costa e G
- I-Isole
- L-Lunigiana
- M-Mugello-Val di Sieve
- O1-Ombr. Gr-Alto
- O2-Ombr. Gr-Medio

- O3-Ombr. Gr-Costa
- R1-Reno
- R2-Romagna-Toscana
- S1-Serchio-Garf.-Lima
- S2-Serchio-Lucca
- S3-Serchio-Costa
- T-Valtiberina
- V-Versilia

Legenda criticità: VERDE, ■ GIALLO, ● ARANCIONE, ▲ ROSSO

PROVINCE INTERESSATE: AREZZO, FIRENZE, GROSSETO, LIVORNO, LUCCA, MASSA-CARRARA, PISA, PISTOIA, PRATO, SIENA

FENOMENI PREVISTI

Un debole minimo barico fra il Golfo Ligure e il Golfo del Leone favorisce l'ingresso di aria umida sulle regioni tirreniche. La presenza di aria fresca in quota determina condizioni di instabilità atmosferica anche sulla Toscana, più accentuata dalla sera e durante la prossima notte.

PIOGGIA: oggi, giovedì, possibilità di rovesci sparsi e temporali sulle zone nord-occidentali della regione; isolati rovesci o temporali dal pomeriggio anche altrove. Dalla sera e per tutta la notte fra giovedì e venerdì, tendenza a peggioramento più diffuso con temporali a partire dai settori nord-occidentali in trasferimento alle zone più interne nel corso della giornata di venerdì. Cumulati medi fra oggi e domani abbondanti sul nord-ovest, significative sul resto della regione; Cumulati massimi puntuali fino a molto elevati sul nord-ovest (in particolare sui rilievi); fino a elevati altrove. Intensità oraria massima fino a molto forte, in particolare sul nord-ovest.

TEMPORALI: oggi, giovedì e domani venerdì, temporali sparsi, anche di forte intensità, più probabili e frequenti durante la notte. Possibili colpi di vento e grandinate.

VENTO: Oggi, giovedì, dal tardo pomeriggio, forti raffiche di Libeccio sui versanti emiliano-romagnoli dell'Appennino Tosco-Emiliano e sulle zone di crinale. Domani, venerdì, in particolare dal pomeriggio, forti raffiche di Libeccio (o temporaneamente molto forti) in graduale rotazione a Ponente e in serata a maestrale sull'Alto Mugello, sui versanti emiliano-romagnoli dell'Appennino e relative zone di crinale, sul litorale centro-settentrionale, entroterra pisano e sull'Arcipelago settentrionale; fino a forti sulle restanti zone centro-settentrionali, sull'Amiata e, fra il tardo pomeriggio e la sera sull'Arcipelago meridionale; fino a tese sulle restanti zone meridionali.



MARE: oggi, giovedì, mare mosso in aumento a molto mosso in serata. Domani venerdì, mare molto mosso in aumento ad agitato sul settore settentrionale (o temporaneamente molto agitato nel corso del pomeriggio).

DESCRIZIONE DELLE CRITICITÀ PREVISTE:

Sulla base delle previsioni meteorologiche odierne e delle valutazioni dei possibili effetti al suolo effettuate, si prefigurano i seguenti scenari di criticità:

ZONE DI ALLERTA	RISCHIO	TEMPI	CRITICITÀ
L, S1, S2, S3, V	IDROGEOLOGICO IDRAULICO RETICOLO MINORE	dalle ore 18.00 Giovedì, 24 Settembre 2020 alle ore 03.00 Venerdì, 25 Settembre 2020	ARANCIONE
A4, A5, A6, C, E1 E2, E3, F1, F2, I O1, O2, O3	IDROGEOLOGICO IDRAULICO RETICOLO MINORE	dalle ore 21.00 Giovedì, 24 Settembre 2020 alle ore 08.00 Venerdì, 25 Settembre 2020	ARANCIONE
C, E1, E3, F1, F2 I, O1, O2, O3	IDROGEOLOGICO IDRAULICO RETICOLO MINORE	dalle ore 08.00 Venerdì, 25 Settembre 2020 alle ore 18.00 Venerdì, 25 Settembre 2020	GIALLO
L, S1, S2, S3, V	IDROGEOLOGICO IDRAULICO RETICOLO MINORE	dalle ore 13.26 Giovedì, 24 Settembre 2020 alle ore 18.00 Giovedì, 24 Settembre 2020	GIALLO
A1, A2, A3, B, M R1, R2, T	IDROGEOLOGICO IDRAULICO RETICOLO MINORE	dalle ore 21.00 Giovedì, 24 Settembre 2020 alle ore 08.00 Venerdì, 25 Settembre 2020	GIALLO
A6, E2, I, S3	MAREGGIATE	dalle ore 13.00 Venerdì, 25 Settembre 2020 alle ore 20.00 Sabato, 26 Settembre 2020	ARANCIONE
V	MAREGGIATE	dalle ore 08.00 Venerdì, 25 Settembre 2020 alle ore 20.00 Venerdì, 25 Settembre 2020	GIALLO
A6, E2, I, S3	MAREGGIATE	dalle ore 08.00 Venerdì, 25 Settembre 2020 alle ore 13.00 Venerdì, 25 Settembre 2020	GIALLO
L, S1, S2, S3, V	TEMPORALI FORTI	dalle ore 18.00 Giovedì, 24 Settembre 2020 alle ore 03.00 Venerdì, 25 Settembre 2020	ARANCIONE
A4, A5, A6, C, E1 E2, E3, F1, F2, I O1, O2, O3	TEMPORALI FORTI	dalle ore 21.00 Giovedì, 24 Settembre 2020 alle ore 08.00 Venerdì, 25 Settembre 2020	ARANCIONE
C, E1, E3, F1, F2	TEMPORALI FORTI	dalle ore 08.00 Venerdì, 25	GIALLO



I, O1, O2, O3		Settembre 2020 alle ore 18.00 Venerdì, 25 Settembre 2020	
L, S1, S2, S3, V	TEMPORALI FORTI	dalle ore 13.26 Giovedì, 24 Settembre 2020 alle ore 18.00 Giovedì, 24 Settembre 2020	GIALLO
A1, A2, A3, B, M R1, R2, T	TEMPORALI FORTI	dalle ore 21.00 Giovedì, 24 Settembre 2020 alle ore 08.00 Venerdì, 25 Settembre 2020	GIALLO
A6, E2, I, S3	VENTO	dalle ore 13.00 Venerdì, 25 Settembre 2020 alle ore 20.00 Venerdì, 25 Settembre 2020	ARANCIONE
A1, A2, A3, A4, A5 B, E1, L, M, O1 R1, S1, S2, T, V	VENTO	dalle ore 13.00 Venerdì, 25 Settembre 2020 alle ore 20.00 Venerdì, 25 Settembre 2020	GIALLO

DESCRIZIONE DEGLI SCENARI DI EVENTO PREVISTI**IDROGEOLOGICO****IDRAULICO RETICOLO MINORE**

Criticità Arancione: Possibilità di fenomeni diffusi di instabilità di versante, localmente anche profonda, in contesti geologici particolarmente critici nonché $\frac{1}{2}$ di frane superficiali e colate rapide di detriti o di fango; possibilità di significativi ruscellamenti superficiali, anche con trasporto di materiale, e di aperture di voragini per fenomeni di erosione; possibilità di innalzamento dei livelli idrometrici dei corsi d'acqua minori, con fenomeni di inondazione delle aree limitrofe, anche per effetto di criticità locali (tombature, restringimenti, occlusioni delle luci dei ponti, etc.). Possibili allagamenti di locali interrati e di quelli posti a pian terreno lungo vie potenzialmente interessate da deflussi idrici e danni e allagamenti a singoli edifici o centri abitati, infrastrutture, edifici e attività agricole, cantieri, insediamenti civili e industriali esposti ai suddetti fenomeni; possibili interruzioni della rete stradale e/o ferroviaria in prossimità di impluvie a valle di frane e colate di detrito in zone depresse in prossimità del reticolo idrografico; possibili danni alle opere di contenimento, regimazione e attraversamento dei corsi d'acqua; possibili danni a infrastrutture, edifici e attività agricole, cantieri, insediamenti civili e industriali situati in aree inondabili; possibili criticità connesse a cadute massi in più punti del territorio.

IDROGEOLOGICO**IDRAULICO RETICOLO MINORE**

Criticità Giallo: Possibilità di innesco di frane superficiali/colate rapide di detriti o fango in bacini di dimensioni limitate e ruscellamenti superficiali anche con trasporto di materiale con conseguenti possibili danni localizzati alle infrastrutture, edifici e attività agricole, cantieri, insediamenti civili e industriali esposti; possibile innalzamento dei livelli idrometrici dei corsi d'acqua minori, con inondazioni delle aree limitrofe, anche per effetto di criticità locali (tombature, restringimenti, occlusioni delle luci dei ponti, ecc); possibile scorrimento superficiale delle acque nelle strade con fenomeni di rigurgito dei sistemi di smaltimento delle acque piovane e con possibile tracimazione e coinvolgimento delle aree urbane depresse, dei locali interrati e di quelli posti a pian terreno lungo le vie potenzialmente interessate da deflussi idrici; possibili temporanee interruzioni della rete stradale e/o ferroviaria in prossimità di impluvi, canali, zone depresse (sottopassi, tunnel, avvallamenti stradali, etc.) e a valle di porzioni di versante interessate da fenomeni franosi; possibili limitati danni alle opere idrauliche di difesa delle sponde, alle attività agricole, ai cantieri, agli insediamenti civili e industriali in alveo; possibili criticità connesse a localizzate cadute massi.

MAREGGIATE

Criticità Arancione: Sono previsti fenomeni pericolosi per l'incolumità delle persone, in grado di causare disagi anche prolungati e danni consistenti su aree anche estese.

Sono possibili problemi ai tratti stradali a ridosso della battigia con interruzione della viabilità. Sono possibili danneggiamenti agli stabilimenti balneari e alle attività marittime. Sono possibili prolungati ritardi o interruzione nei



collegamenti marittimi. Si possono verificare situazioni di pericolo per la balneazione, per la navigazione da diporto e per le attività sportive.

MAREGGIATE

Criticità Giallo: Sono possibili fenomeni occasionalmente pericolosi per l'incolumità delle persone, in grado di causare disagi e danni a carattere locale.

Sono possibili localizzati e temporanei problemi ai tratti stradali a ridosso della battigia con localizzate interruzioni della viabilità. Sono possibili problemi o danneggiamenti agli stabilimenti balneari e alle attività marittime. Sono possibili ritardi nei collegamenti marittimi. Si possono verificare situazioni di locale pericolo per la balneazione, per la navigazione da diporto e per le attività sportive.

TEMPORALI FORTI

Criticità Arancione: In uno scenario caratterizzato da incertezza previsionale, sono previsti fenomeni pericolosi per l'incolumità delle persone, in grado di causare disagi anche prolungati e danni consistenti su aree anche estese.

Saranno possibili gli effetti riconducibili al rischio **idrogeologico-idraulico reticolo minore**, che potrebbero verificarsi in maniera repentina ed improvvisa.

A causa delle violente raffiche di **vento**, saranno possibili ulteriori effetti tra cui ad esempio, rottura di rami e/o caduta di alberi, caduta di tegole, danni alle strutture provvisorie e/o agli edifici, abbattimento di pali, segnaletica e impalcature, trasporto di materiale, disagi e/o interruzione della viabilità e danneggiamenti alle reti di distribuzione di servizi (tra cui telefonia ed elettricità) con conseguenti interruzioni.

Nel caso in cui si verifichino **grandinate** saranno inoltre possibili danni alle colture agricole, alle coperture degli edifici e agli automezzi.

Infine a causa delle **fulminazioni** saranno possibili danneggiamenti agli edifici, alberi e alle reti di distribuzione di servizi (tra cui telefonia ed elettricità) e eventualmente l'innesco di incendi in aree boschive.

TEMPORALI FORTI

Criticità Giallo: In uno scenario caratterizzato da elevata incertezza previsionale, saranno possibili fenomeni intensi occasionalmente pericolosi per l'incolumità delle persone e in grado di causare disagi e danni a carattere locale.

Saranno possibili gli effetti riconducibili al rischio **idrogeologico-idraulico reticolo minore**, che potrebbero verificarsi in maniera repentina ed improvvisa.

A causa delle violente raffiche di **vento**, saranno possibili ulteriori effetti tra cui ad esempio, rottura di rami e/o caduta di alberi, caduta di tegole, danni alle strutture provvisorie e/o agli edifici, abbattimento di pali, segnaletica e impalcature, trasporto di materiale, disagi e/o interruzione della viabilità e danneggiamenti alle reti di distribuzione di servizi (tra cui telefonia ed elettricità) con conseguenti interruzioni.

Nel caso in cui si verifichino **grandinate** saranno inoltre possibili danni alle colture agricole, alle coperture degli edifici e agli automezzi.

Infine a causa delle **fulminazioni** saranno possibili danneggiamenti agli edifici, alberi e alle reti di distribuzione di servizi (tra cui telefonia ed elettricità) e eventualmente l'innesco di incendi in aree boschive.

VENTO

Criticità Arancione: Sono previsti fenomeni pericolosi per l'incolumità delle persone, in grado di causare disagi anche prolungati e danni consistenti su aree anche estese.

Sono possibili rotture di rami e/o caduta di alberi, caduta di tegole e cornicioni, danni alle strutture provvisorie ed in maniera isolata agli edifici, con trasporto di materiale vario.

Sono possibili problemi alla circolazione stradale in particolare su viadotti e ponti, con interruzione della viabilità. Sono possibili disagi a causa di ritardi o cancellazioni dei collegamenti terrestri, ferroviari, aerei e marittimi.

Sono possibili danneggiamenti alle reti aeree di distribuzione di servizi (tra cui telefonia ed elettricità) con interruzioni dei servizi.

VENTO

Criticità Giallo: Sono possibili fenomeni occasionalmente pericolosi per l'incolumità delle persone, in grado di causare disagi e danni a carattere locale.

Sono possibili isolate rotture di rami e/o caduta di alberi, caduta di tegole e cornicioni, localizzati danni alle strutture provvisorie, con trasporto di materiale vario.

Sono possibili localizzati problemi alla circolazione stradale in particolare su viadotti e ponti, con temporanee interruzioni della viabilità. Sono possibili occasionali disagi dovuti a ritardi o cancellazioni dei collegamenti terrestri, ferroviari, aerei e marittimi.

Sono possibili occasionali problemi alle reti di distribuzione di servizi (tra cui telefonia ed elettricità) con temporanee interruzioni dei servizi.

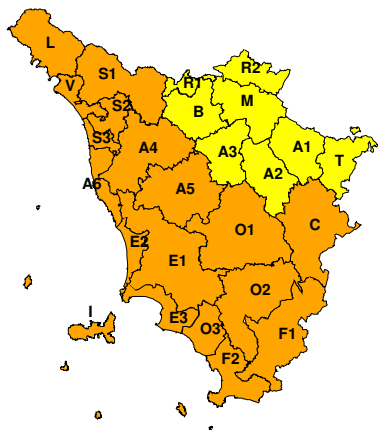


Si raccomanda di prendere visione durante l'evento dei Bollettini di Monitoraggio e Aggiornamento emessi a cadenze regolari sul sito www.cfr.toscana.it al fine di seguire l'evolversi della situazione meteo-idrologica.

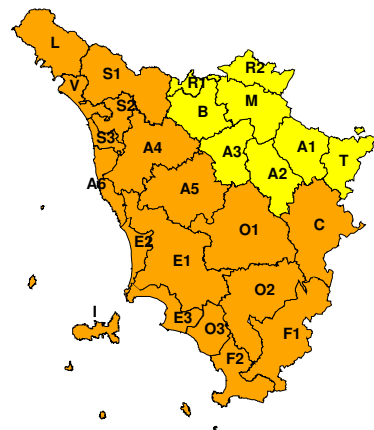
Centro Funzionale Regionale

RISCHIO IDROGEOLOGICO-IDRAULICO RETICOLO MINORE

Giovedì, 24 Settembre 2020

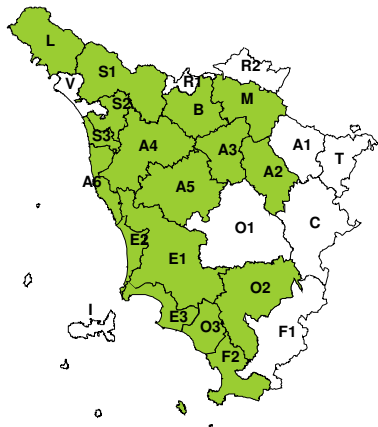


Venerdì, 25 Settembre 2020

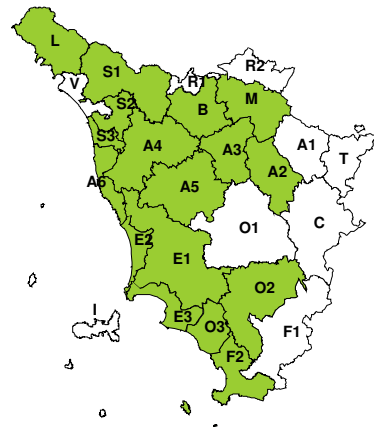


RISCHIO IDRAULICO RETICOLO PRINCIPALE

Giovedì, 24 Settembre 2020



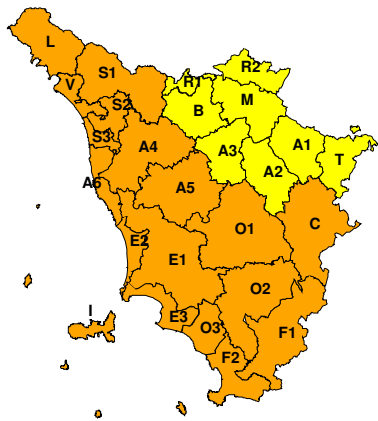
Venerdì, 25 Settembre 2020



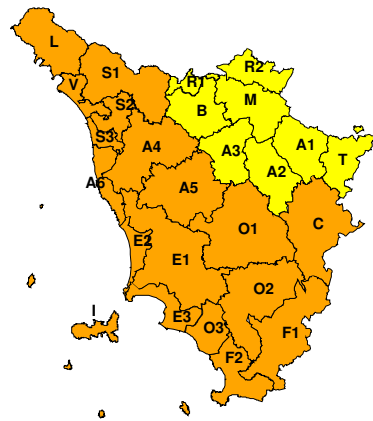


RISCHIO TEMPORALI FORTI

Giovedì, 24 Settembre 2020

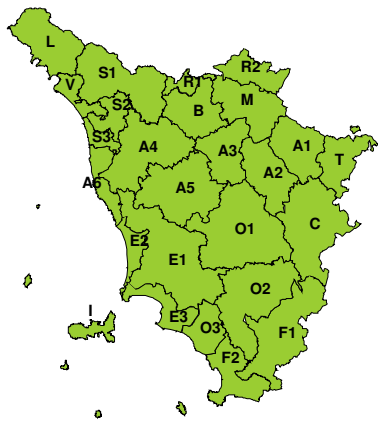


Venerdì, 25 Settembre 2020

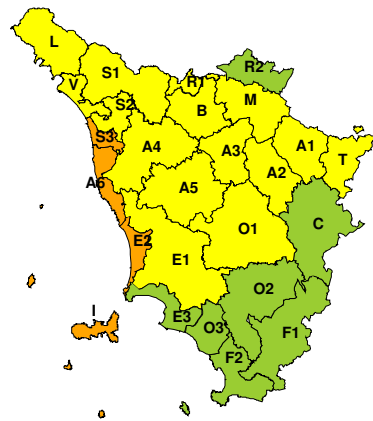


RISCHIO VENTO

Giovedì, 24 Settembre 2020

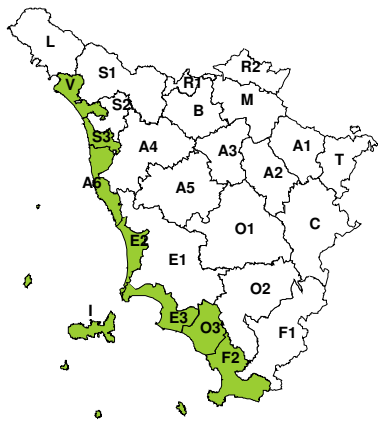


Venerdì, 25 Settembre 2020

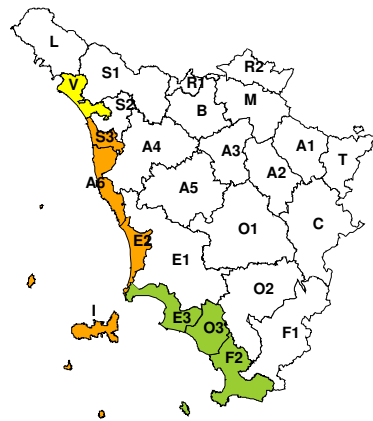


RISCHIO MAREGGIATE

Giovedì, 24 Settembre 2020



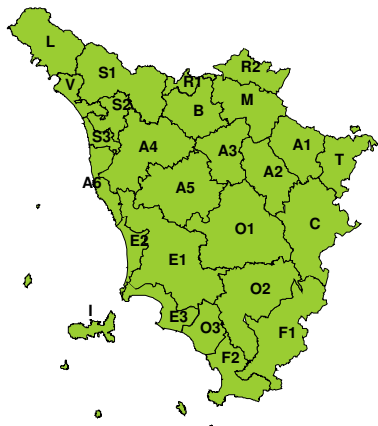
Venerdì, 25 Settembre 2020





RISCHIO NEVE

Giovedì, 24 Settembre 2020

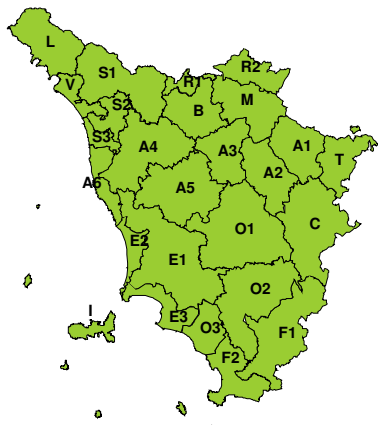


Venerdì, 25 Settembre 2020



RISCHIO GHIACCIO

Giovedì, 24 Settembre 2020



Venerdì, 25 Settembre 2020

