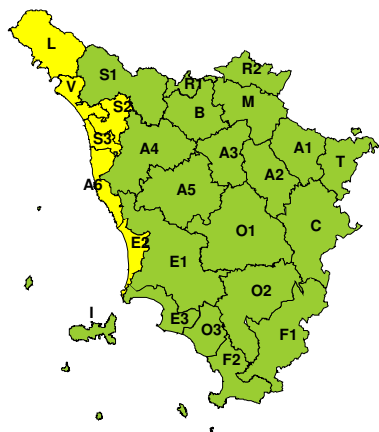
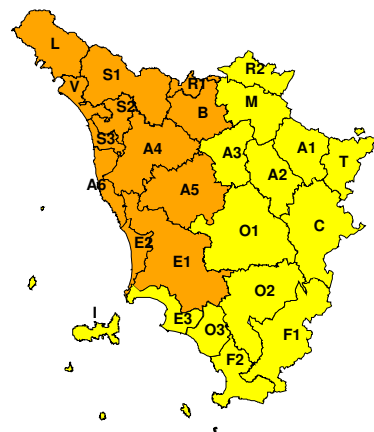


**BOLLETTINO DI VALUTAZIONE DELLE CRITICITÀ**Emissione di **Giovedì, 07 Novembre 2019**, ore 13.43**AVVISO DI CRITICITÀ REGIONALE**Valido dalle ore 00.00 di **Venerdì, 08 Novembre 2019** alle ore 13.00 di **Venerdì, 08 Novembre 2019****Giovedì, 07 Novembre 2019****Venerdì, 08 Novembre 2019****AREE INTERESSATE:**

- | | | |
|-------------------------|-----------------------------|-------------------------|
| ■ A1-Arno-Casentino | ● E2-Etruria-Costa Nord | ■ O3-Ombr. Gr-Costa |
| ■ A2-Arno-Valdarno Sup. | ■ E3-Etruria-Costa Sud | ● R1-Reno |
| ■ A3-Arno-Firenze | ■ F1-Fiora e Alb. | ■ R2-Romagna-Toscana |
| ● A4-Valdarno Inf. | ■ F2-Fiora e Alb.-Costa e G | ● S1-Serchio-Garf.-Lima |
| ● A5-Valdelsa-Valdera | ■ I-Isole | ● S2-Serchio-Lucca |
| ● A6-Arno-Costa | ● L-Lunigiana | ● S3-Serchio-Costa |
| ● B-Bisenzio e Ombr. Pt | ■ M-Mugello-Val di Sieve | ■ T-Valtiberina |
| ■ C-Valdichiana | ■ O1-Ombr. Gr-Alto | ● V-Versilia |
| ● E1-Etruria | ■ O2-Ombr. Gr-Medio | |

Legenda criticità: VERDE, ■ GIALLO, ● ARANCIONE, ▲ ROSSO

PROVINCE INTERESSATE: AREZZO, FIRENZE, GROSSETO, LIVORNO, LUCCA, MASSA-CARRARA, PISA, PISTOIA, PRATO, SIENA

FENOMENI PREVISTI

Tempo in peggioramento dalla sera di oggi, giovedì, con piogge sulla costa e sulle zone nord-occidentali. Domani, venerdì, perturbato nella notte e in mattinata con diffusi rovesci e temporali; attenuazione dei fenomeni nel pomeriggio.

PIOGGIA: dalla sera di oggi, giovedì, piogge e locali temporali sulle zone nord-occidentali e sulla costa, in estensione durante la notte a tutta la regione. I fenomeni saranno più frequenti e localmente persistenti sulla costa e sulle zone nord-occidentali nella notte e in mattinata, mentre dal pomeriggio si trasferiranno sul centro-sud della regione con conseguente miglioramento sulle zone settentrionali.

Cumulati medi significativi soprattutto sul nord-ovest.

Intensità oraria fino a forte.

Cumulati massimi fino a elevati sul nord-ovest e sulla costa centro-settentrionale; fino a localmente elevati sulle altre zone.

TEMPORALI: dalla sera di oggi, giovedì, possibilità di temporali localmente persistenti sulle zone nord-occidentali e sulla costa, in estensione nella notte e in mattinata alle zone interne centro-settentrionali. Fenomeni in trasferimento verso il centro-sud della regione nel pomeriggio. Possibili colpi di vento e grandinate.

DESCRIZIONE DELLE CRITICITÀ PREVISTE:



Sulla base delle previsioni meteorologiche odierne e delle valutazioni dei possibili effetti al suolo effettuate, si prefigurano i seguenti scenari di criticità:

ZONE DI ALLERTA	RISCHIO	TEMPI	CRITICITÀ
A1, A2, A3, C, E3 F1, F2, I, M, O1 O2, O3, R2, T	IDROGEOLOGICO IDRAULICO RETICOLO MINORE	dalle ore 00.00 Venerdì, 08 Novembre 2019 alle ore 23.59 Venerdì, 08 Novembre 2019	GIALLO
A4, A5, A6, B, E1 E2, L, R1, S1, S2 S3, V	IDROGEOLOGICO IDRAULICO RETICOLO MINORE	dalle ore 00.00 Venerdì, 08 Novembre 2019 alle ore 13.00 Venerdì, 08 Novembre 2019	ARANCIONE
A6, L, S2, S3, V	IDROGEOLOGICO IDRAULICO RETICOLO MINORE	dalle ore 13.00 Venerdì, 08 Novembre 2019 alle ore 18.00 Venerdì, 08 Novembre 2019	GIALLO
A4, A5, B, E1, E2 R1, S1	IDROGEOLOGICO IDRAULICO RETICOLO MINORE	dalle ore 13.00 Venerdì, 08 Novembre 2019 alle ore 23.59 Venerdì, 08 Novembre 2019	GIALLO
A6, E2, L, S2, S3 V	IDROGEOLOGICO IDRAULICO RETICOLO MINORE	dalle ore 21.00 Giovedì, 07 Novembre 2019 alle ore 23.59 Giovedì, 07 Novembre 2019	GIALLO
A1, A2, A3, A4, A5 B, C, E1, E2, E3 F1, F2, I, M, O1 O2, O3, R1, R2, S1 T	TEMPORALI FORTI	dalle ore 00.00 Venerdì, 08 Novembre 2019 alle ore 23.59 Venerdì, 08 Novembre 2019	GIALLO
A6, L, S2, S3, V	TEMPORALI FORTI	dalle ore 00.00 Venerdì, 08 Novembre 2019 alle ore 13.00 Venerdì, 08 Novembre 2019	ARANCIONE
A6, L, S2, S3, V	TEMPORALI FORTI	dalle ore 13.00 Venerdì, 08 Novembre 2019 alle ore 18.00 Venerdì, 08 Novembre 2019	GIALLO
A6, E2, L, S2, S3 V	TEMPORALI FORTI	dalle ore 21.00 Giovedì, 07 Novembre 2019 alle ore 23.59 Giovedì, 07 Novembre 2019	GIALLO



DESCRIZIONE DEGLI SCENARI DI EVENTO PREVISTI

IDROGEOLOGICO

IDRAULICO RETICOLO MINORE

Criticità Giallo: Possibilità di innesco di frane superficiali/colate rapide di detriti o fango in bacini di dimensioni limitate e ruscellamenti superficiali anche con trasporto di materiale con conseguenti possibili danni localizzati alle infrastrutture, edifici e attività agricole, cantieri, insediamenti civili e industriali esposti; possibile innalzamento dei livelli idrometrici dei corsi d'acqua minori, con inondazioni delle aree limitrofe, anche per effetto di criticità locali (tombature, restringimenti, occlusioni delle luci dei ponti, ecc); possibile scorrimento superficiale delle acque nelle strade con fenomeni di rigurgito dei sistemi di smaltimento delle acque piovane e con possibile tracimazione e coinvolgimento delle aree urbane depresse, dei locali interrati e di quelli posti a pian terreno lungo le vie potenzialmente interessate da deflussi idrici; possibili temporanee interruzioni della rete stradale e/o ferroviaria in prossimità di impluvi, canali, zone depresse (sottopassi, tunnel, avvallamenti stradali, etc.) e a valle di porzioni di versante interessate da fenomeni franosi; possibili limitati danni alle opere idrauliche di difesa delle sponde, alle attività agricole, ai cantieri, agli insediamenti civili e industriali in alveo; possibili criticità connesse a localizzate cadute massi.

IDROGEOLOGICO

IDRAULICO RETICOLO MINORE

Criticità Arancione: Possibilità di fenomeni diffusi di instabilità di versante, localmente anche profonda, in contesti geologici particolarmente critici nonchè $\frac{1}{2}$ di frane superficiali e colate rapide di detriti o di fango; possibilità di significativi ruscellamenti superficiali, anche con trasporto di materiale, e di aperture di voragini per fenomeni di erosione; possibilità di innalzamento dei livelli idrometrici dei corsi d'acqua minori, con fenomeni di inondazione delle aree limitrofe, anche per effetto di criticità locali (tombature, restringimenti, occlusioni delle luci dei ponti, etc.). Possibili allagamenti di locali interrati e di quelli posti a pian terreno lungo vie potenzialmente interessate da deflussi idrici e danni e allagamenti a singoli edifici o centri abitati, infrastrutture, edifici e attività agricole, cantieri, insediamenti civili e industriali esposti ai suddetti fenomeni; possibili interruzioni della rete stradale e/o ferroviaria in prossimità di impluvie a valle di frane e colate di detrito in zone depresse in prossimità del reticolo idrografico; possibili danni alle opere di contenimento, regimazione e attraversamento dei corsi d'acqua; possibili danni a infrastrutture, edifici e attività agricole, cantieri, insediamenti civili e industriali situati in aree inondabili; possibili criticità connesse a cadute massi in più punti del territorio.

TEMPORALI FORTI

Criticità Giallo: In uno scenario caratterizzato da elevata incertezza previsionale, saranno possibili fenomeni intensi occasionalmente pericolosi per l'incolumità delle persone e in grado di causare disagi e danni a carattere locale. Saranno possibili gli effetti riconducibili al rischio **idrogeologico-idraulico reticolo minore**, che potrebbero verificarsi in maniera repentina ed improvvisa.

A causa delle violente raffiche di **vento**, saranno possibili ulteriori effetti tra cui ad esempio, rottura di rami e/o caduta di alberi, caduta di tegole, danni alle strutture provvisorie e/o agli edifici, abbattimento di pali, segnaletica e impalcature, trasporto di materiale, disagi e/o interruzione della viabilità e danneggiamenti alle reti di distribuzione di servizi (tra cui telefonia ed elettricità) con conseguenti interruzioni.

Nel caso in cui si verificano **grandinate** saranno inoltre possibili danni alle colture agricole, alle coperture degli edifici e agli automezzi.

Infine a causa delle **fulminazioni** saranno possibili danneggiamenti agli edifici, alberi e alle reti di distribuzione di servizi (tra cui telefonia ed elettricità) e eventualmente l'innesco di incendi in aree boschive.

TEMPORALI FORTI

Criticità Arancione: In uno scenario caratterizzato da incertezza previsionale, sono previsti fenomeni pericolosi per l'incolumità delle persone, in grado di causare disagi anche prolungati e danni consistenti su aree anche estese. Saranno possibili gli effetti riconducibili al rischio **idrogeologico-idraulico reticolo minore**, che potrebbero verificarsi in maniera repentina ed improvvisa.

A causa delle violente raffiche di **vento**, saranno possibili ulteriori effetti tra cui ad esempio, rottura di rami e/o caduta di alberi, caduta di tegole, danni alle strutture provvisorie e/o agli edifici, abbattimento di pali, segnaletica e impalcature, trasporto di materiale, disagi e/o interruzione della viabilità e danneggiamenti alle reti di distribuzione di servizi (tra cui telefonia ed elettricità) con conseguenti interruzioni.

Nel caso in cui si verificano **grandinate** saranno inoltre possibili danni alle colture agricole, alle coperture degli edifici e agli automezzi.

Infine a causa delle **fulminazioni** saranno possibili danneggiamenti agli edifici, alberi e alle reti di distribuzione di servizi (tra cui telefonia ed elettricità) e eventualmente l'innesco di incendi in aree boschive.



Regione Toscana

Centro Funzionale di Monitoraggio Meteo Idrologico - Idraulico Settore Idrologico Regionale



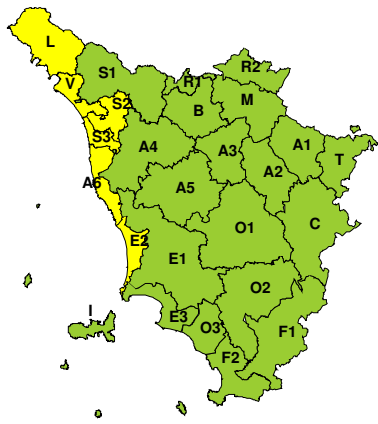
Si raccomanda di prendere visione durante l'evento dei Bollettini di Monitoraggio e Aggiornamento emessi a cadenze regolari sul sito www.cfr.toscana.it al fine di seguire l'evolversi della situazione meteo-idrologica.

Centro Funzionale Regionale

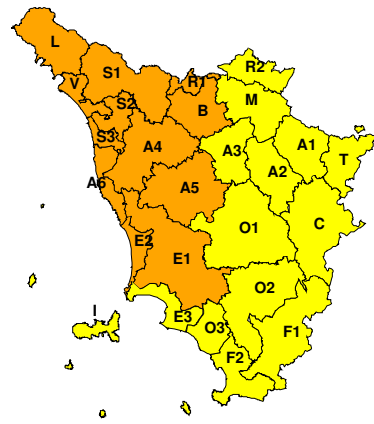


RISCHIO IDROGEOLOGICO-IDRAULICO RETICOLO MINORE

Giovedì, 07 Novembre 2019



Venerdì, 08 Novembre 2019

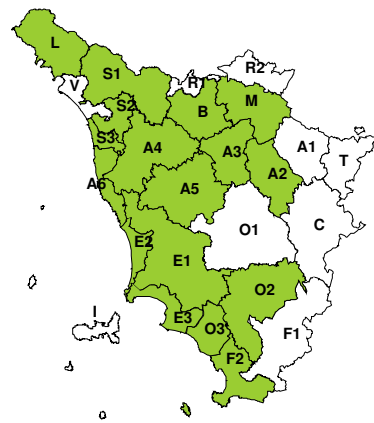


RISCHIO IDRAULICO RETICOLO PRINCIPALE

Giovedì, 07 Novembre 2019



Venerdì, 08 Novembre 2019

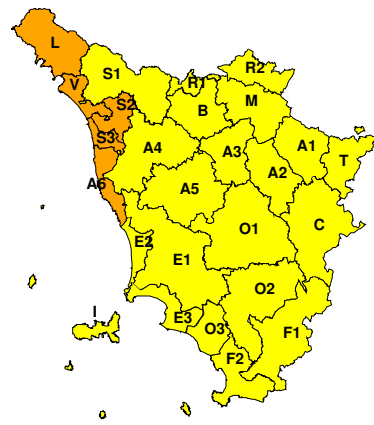


RISCHIO TEMPORALI FORTI

Giovedì, 07 Novembre 2019



Venerdì, 08 Novembre 2019



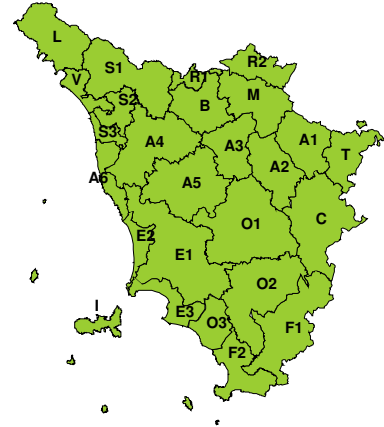


RISCHIO VENTO

Giovedì, 07 Novembre 2019

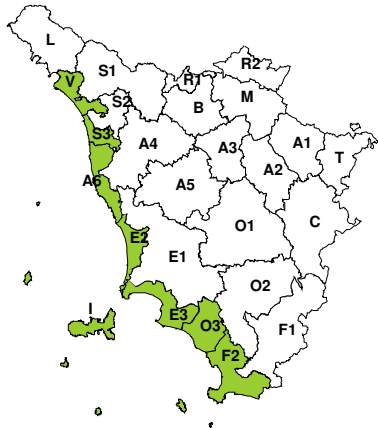


Venerdì, 08 Novembre 2019

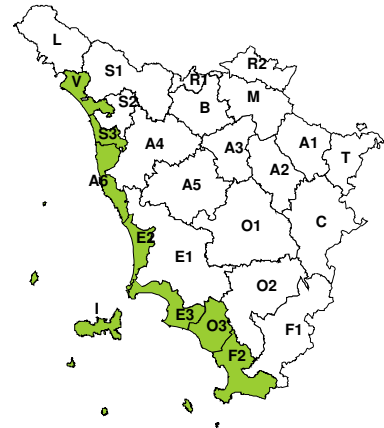


RISCHIO MAREGGIATE

Giovedì, 07 Novembre 2019

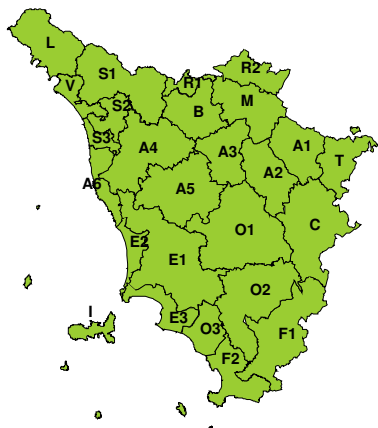


Venerdì, 08 Novembre 2019



RISCHIO NEVE

Giovedì, 07 Novembre 2019



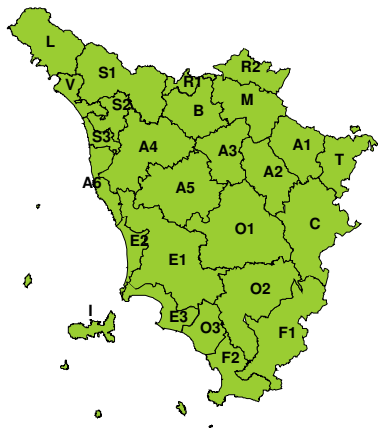
Venerdì, 08 Novembre 2019





RISCHIO GHIACCIO

Giovedì, 07 Novembre 2019



Venerdì, 08 Novembre 2019

