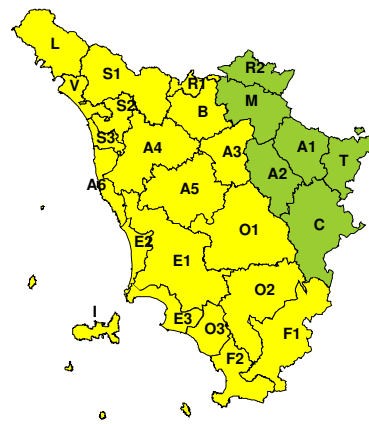


**BOLLETTINO DI VALUTAZIONE DELLE CRITICITÀ**Emissione di **Venerdì, 22 Novembre 2019**, ore 12.43**Venerdì, 22 Novembre 2019****Sabato, 23 Novembre 2019****AREE INTERESSATE:**

- |                         |                             |                         |
|-------------------------|-----------------------------|-------------------------|
| A1-Arno-Casentino       | □ E2-Etruria-Costa Nord     | □ O3-Omr. Gr-Costa      |
| A2-Arno-Valdarno Sup.   | □ E3-Etruria-Costa Sud      | □ R1-Reno               |
| □ A3-Arno-Firenze       | □ F1-Fiora e Alb.           | R2-Romagna-Toscana      |
| □ A4-Valdarno Inf.      | □ F2-Fiora e Alb.-Costa e G | □ S1-Serchio-Garf.-Lima |
| □ A5-Valdelsa-Valdera   | □ I-Isole                   | □ S2-Serchio-Lucca      |
| □ A6-Arno-Costa         | □ L-Lunigiana               | □ S3-Serchio-Costa      |
| □ B-Bisenzio e Ombr. Pt | M-Mugello-Val di Sieve      | T-Valtiberina           |
| C-Valdichiana           | □ O1-Omr. Gr-Alto           | □ V-Versilia            |
| □ E1-Etruria            | □ O2-Omr. Gr-Medio          |                         |

**Legenda criticità:** VERDE, □ GIALLO, ○ ARANCIONE, ▲ ROSSO**PROVINCE INTERESSATE:** FIRENZE, GROSSETO, LIVORNO, LUCCA, MASSA-CARRARA, PISA, PISTOIA, PRATO, SIENA**FENOMENI PREVISTI**

oggi, venerdì, possibili precipitazioni a carattere sparso o isolato; domani, sabato, peggioramento con rinforzo della ventilazione di Scirocco, mare agitati e, dal pomeriggio precipitazioni diffuse in estensione dalla costa al resto della regione.

**PIOGGIA:** Domani, sabato, nottetempo e in mattinata precipitazioni sparse sul nord ovest e in Arcipelago; dal pomeriggio peggioramento con precipitazioni diffuse inizialmente sulle zone costiere in estensione in serata al resto della regione; le precipitazioni risulteranno generalmente di debole o moderata intensità, ma potranno risultare localmente insistenti. Si prevedono cumulati medi significativi sulle zone occidentali e su quelle interne centrali con massimi fino a elevati sulle zone occidentali, non elevati altrove; intensità oraria tra debole e moderata.

**TEMPORALI:** oggi, venerdì, e domani, sabato, possibilità di isolati temporali in Arcipelago e localmente lungo la costa. Occasionali colpi di vento e grandinate.

**VENTO:** domani sabato, dalle prime ore della giornata, rinforzo del vento di Scirocco con forti raffiche in Arcipelago, lungo la costa centrale e meridionale, sul monte Amiata e sui crinali delle colline retrostanti la costa centro meridionale.

**MARE:** domani, sabato moto ondoso in graduale aumento fino a mare agitato o localmente molto agitato in serata sui bacini meridionali e sulle coste esposte allo Scirocco.

**DESCRIZIONE DELLE CRITICITÀ PREVISTE:**

Sulla base delle previsioni meteorologiche odierne e delle valutazioni dei possibili effetti al suolo effettuate, si prefigurano i seguenti scenari di criticità:



ZONE DI ALLERTA	RISCHIO	TEMPI	CRITICITÀ
A6, E2, E3, F2, I O3, S2, S3, V	IDROGEOLOGICO IDRAULICO RETICOLO MINORE	in corso fino alle ore 23.59 Sabato, 23 Novembre 2019	<b>GIALLO</b>
A3, A4, A5, B, E1 F1, L, O1, O2, R1 S1	IDROGEOLOGICO IDRAULICO RETICOLO MINORE	dalle ore 13.00 Sabato, 23 Novembre 2019 alle ore 23.59 Sabato, 23 Novembre 2019	<b>GIALLO</b>
E3, F2, I, O3	MAREGGIATE	dalle ore 00.00 Sabato, 23 Novembre 2019 alle ore 23.59 Sabato, 23 Novembre 2019	<b>GIALLO</b>
A6, E1, E2, E3, F1 F2, I, O2, O3	VENTO	dalle ore 00.00 Sabato, 23 Novembre 2019 alle ore 23.59 Sabato, 23 Novembre 2019	<b>GIALLO</b>

## DESCRIZIONE DEGLI SCENARI DI EVENTO PREVISTI

### IDROGEOLOGICO

#### IDRAULICO RETICOLO MINORE

**Criticità Giallo:** Possibilità di innesco di frane superficiali/colate rapide di detriti o fango in bacini di dimensioni limitate e ruscellamenti superficiali anche con trasporto di materiale con conseguenti possibili danni localizzati alle infrastrutture, edifici e attività agricole, cantieri, insediamenti civili e industriali esposti; possibile innalzamento dei livelli idrometrici dei corsi d'acqua minori, con inondazioni delle aree limitrofe, anche per effetto di criticità locali (tombature, restringimenti, occlusioni delle luci dei ponti, ecc); possibile scorrimento superficiale delle acque nelle strade con fenomeni di rigurgito dei sistemi di smaltimento delle acque piovane e con possibile tracimazione e coinvolgimento delle aree urbane depresse, dei locali interrati e di quelli posti a pian terreno lungo le vie potenzialmente interessate da deflussi idrici; possibili temporanee interruzioni della rete stradale e/o ferroviaria in prossimità di impluvi, canali, zone depresse (sottopassi, tunnel, avvallamenti stradali, etc.) e a valle di porzioni di versante interessate da fenomeni franosi; possibili limitati danni alle opere idrauliche di difesa delle sponde, alle attività agricole, ai cantieri, agli insediamenti civili e industriali in alveo; possibili criticità connesse a localizzate cadute massi.

#### MAREGGIATE

**Criticità Giallo:** Sono possibili fenomeni occasionalmente pericolosi per l'incolumità delle persone, in grado di causare disagi e danni a carattere locale.

Sono possibili localizzati e temporanei problemi ai tratti stradali a ridosso della battigia con localizzate interruzioni della viabilità. Sono possibili problemi o danneggiamenti agli stabilimenti balneari e alle attività marittime. Sono possibili ritardi nei collegamenti marittimi. Si possono verificare situazioni di locale pericolo per la balneazione, per la navigazione da diporto e per le attività sportive.

#### VENTO

**Criticità Giallo:** Sono possibili fenomeni occasionalmente pericolosi per l'incolumità delle persone, in grado di causare disagi e danni a carattere locale.

Sono possibili isolate rotture di rami e/o caduta di alberi, caduta di tegole e cornicioni, localizzati danni alle strutture provvisorie, con trasporto di materiale vario.

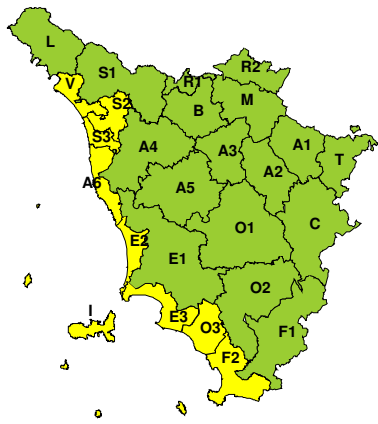
Sono possibili localizzati problemi alla circolazione stradale in particolare su viadotti e ponti, con temporanee interruzioni della viabilità. Sono possibili occasionali disagi dovuti a ritardi o cancellazioni dei collegamenti terrestri, ferroviari, aerei e marittimi.

Sono possibili occasionali problemi alle reti di distribuzione di servizi (tra cui telefonia ed elettricità) con temporanee interruzioni dei servizi.

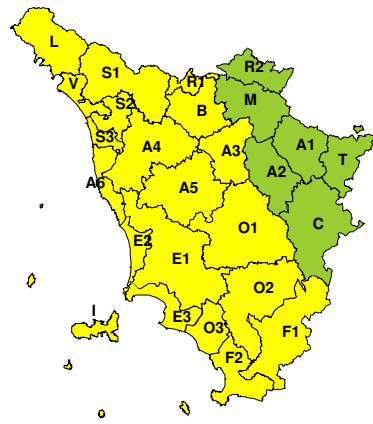


### RISCHIO IDROGEOLOGICO-IDRAULICO RETICOLO MINORE

Venerdì, 22 Novembre 2019

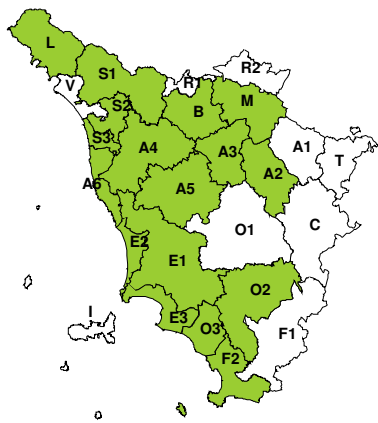


Sabato, 23 Novembre 2019

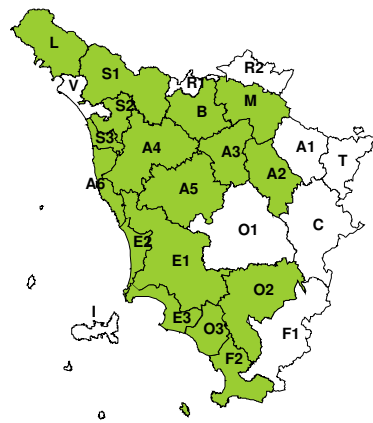


### RISCHIO IDRAULICO RETICOLO PRINCIPALE

Venerdì, 22 Novembre 2019



Sabato, 23 Novembre 2019



### RISCHIO TEMPORALI FORTI

Venerdì, 22 Novembre 2019



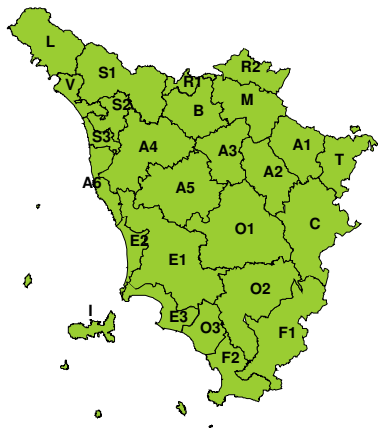
Sabato, 23 Novembre 2019



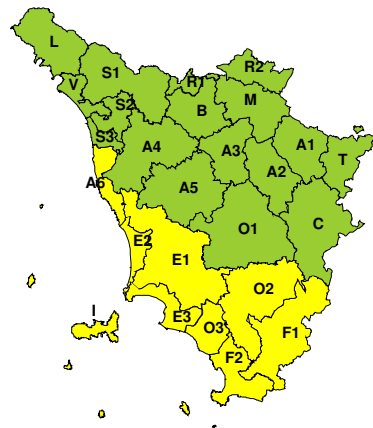


### RISCHIO VENTO

Venerdì, 22 Novembre 2019

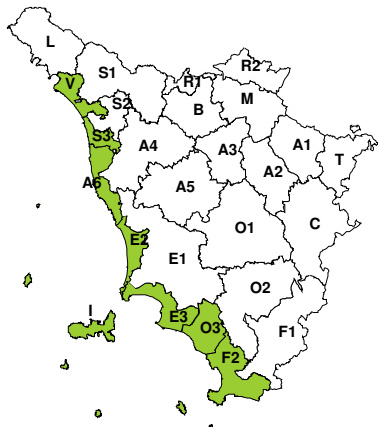


Sabato, 23 Novembre 2019

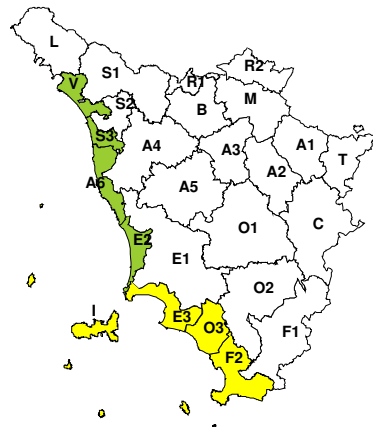


### RISCHIO MAREGGIATE

Venerdì, 22 Novembre 2019

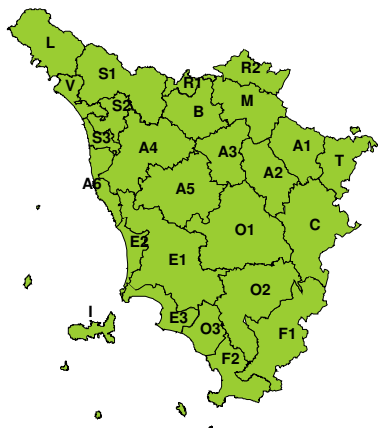


Sabato, 23 Novembre 2019



### RISCHIO NEVE

Venerdì, 22 Novembre 2019



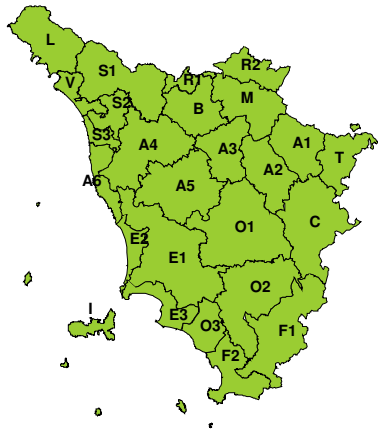
Sabato, 23 Novembre 2019





**RISCHIO GHIACCIO**

**Venerdì, 22 Novembre 2019**



**Sabato, 23 Novembre 2019**

