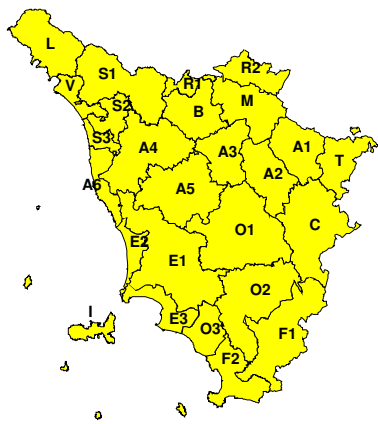
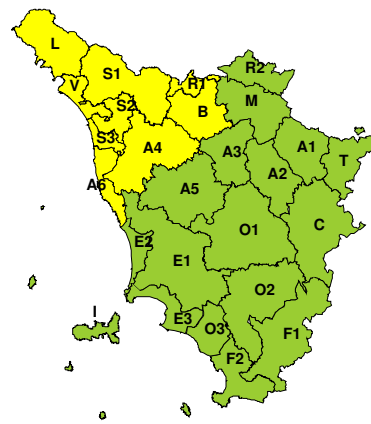


**BOLLETTINO DI VALUTAZIONE DELLE CRITICITÀ**Emissione di **Martedì, 05 Novembre 2019**, ore 12.38**Martedì, 05 Novembre 2019****Mercoledì, 06 Novembre 2019****AREE INTERESSATE:**

- | | | |
|-------------------------|-----------------------------|-------------------------|
| ■ A1-Arno-Casentino | ■ E2-Etruria-Costa Nord | ■ O3-Omr. Gr-Costa |
| ■ A2-Arno-Valdarno Sup. | ■ E3-Etruria-Costa Sud | ■ R1-Reno |
| ■ A3-Arno-Firenze | ■ F1-Fiora e Alb. | ■ R2-Romagna-Toscana |
| ■ A4-Valdarno Inf. | ■ F2-Fiora e Alb.-Costa e G | ■ S1-Serchio-Garf.-Lima |
| ■ A5-Valdelsa-Valdera | ■ I-Isole | ■ S2-Serchio-Lucca |
| ■ A6-Arno-Costa | ■ L-Lunigiana | ■ S3-Serchio-Costa |
| ■ B-Bisenzio e Ombr. Pt | ■ M-Mugello-Val di Sieve | ■ T-Valtiberina |
| ■ C-Valdichiana | ■ O1-Omr. Gr-Alto | ■ V-Versilia |
| ■ E1-Etruria | ■ O2-Omr. Gr-Medio | |

Legenda criticità: VERDE, ■ GIALLO, ● ARANCIONE, ▲ ROSSO**PROVINCE INTERESSATE:** AREZZO, FIRENZE, GROSSETO, LIVORNO, LUCCA, MASSA-CARRARA, PISA, PISTOIA, PRATO, SIENA**FENOMENI PREVISTI**

oggi, martedì, è atteso il transito di una nuova perturbazione atlantica che determinerà un peggioramento delle condizioni meteo sulla nostra regione. Domani, mercoledì, ancora instabile.

PIOGGIA: Oggi, martedì, piogge e temporali in trasferimento dalle zone di nord ovest a quelle interne. Sono previsti cumulati medi ovunque significativi. Massimi elevati sulle zone interne (province di Arezzo, Siena e Grosseto), fino a localmente elevati altrove.

Domani, mercoledì, fenomeni più sparsi con cumulati medi fino a significativi. Massimi puntuali fino a localmente elevati sulle zone centro-settentrionali, non elevati altrove.

TEMPORALI: oggi, martedì possibilità di temporali, forti sulle province di Arezzo, Siena e Grosseto. Possibili colpi di vento e grandinate.

Domani, martedì, possibilità di temporali sparsi in particolare a partire dalla tarda mattina. Colpi di vento e grandinate solo occasionali.

VENTO: oggi, martedì, venti sostenuti di Libeccio con forti raffiche sulle zone Appenniniche, sulle province di Grosseto e Siena.

MARE: oggi, martedì, mare agitato a nord dell'Elba.

DESCRIZIONE DELLE CRITICITÀ PREVISTE:

Sulla base delle previsioni meteorologiche odierne e delle valutazioni dei possibili effetti al suolo effettuate, si prefigurano i seguenti scenari di criticità:



ZONE DI ALLERTA	RISCHIO	TEMPI	CRITICITÀ
A1, A2, A3, A5, C E1, E2, E3, F1, F2 I, M, O1, O2, O3 R2, T	IDROGEOLOGICO IDRAULICO RETICOLO MINORE	in corso fino alle ore 23.59 Martedì, 05 Novembre 2019	GIALLO
A4, A6, B, L, R1 S1, S2, S3, V	IDROGEOLOGICO IDRAULICO RETICOLO MINORE	in corso fino alle ore 20.00 Mercoledì, 06 Novembre 2019	GIALLO
A6, E2, I, S3, V	MAREGGIATE	in corso fino alle ore 23.59 Martedì, 05 Novembre 2019	GIALLO
A1, A2, C, F1, F2 O1, O2, O3, T	TEMPORALI FORTI	in corso fino alle ore 23.59 Martedì, 05 Novembre 2019	GIALLO
A1, B, C, E1, E3 F1, F2, L, M, O1 O2, O3, R1, R2, S1 T	VENTO	in corso fino alle ore 23.59 Martedì, 05 Novembre 2019	GIALLO



DESCRIZIONE DEGLI SCENARI DI EVENTO PREVISTI

IDROGEOLOGICO

IDRAULICO RETICOLO MINORE

Criticità Giallo: Possibilità di innesco di frane superficiali/colate rapide di detriti o fango in bacini di dimensioni limitate e ruscellamenti superficiali anche con trasporto di materiale con conseguenti possibili danni localizzati alle infrastrutture, edifici e attività agricole, cantieri, insediamenti civili e industriali esposti; possibile innalzamento dei livelli idrometrici dei corsi d'acqua minori, con inondazioni delle aree limitrofe, anche per effetto di criticità locali (tombature, restringimenti, occlusioni delle luci dei ponti, ecc); possibile scorrimento superficiale delle acque nelle strade con fenomeni di rigurgito dei sistemi di smaltimento delle acque piovane e con possibile tracimazione e coinvolgimento delle aree urbane depresse, dei locali interrati e di quelli posti a pian terreno lungo le vie potenzialmente interessate da deflussi idrici; possibili temporanee interruzioni della rete stradale e/o ferroviaria in prossimità di impluvi, canali, zone depresse (sottopassi, tunnel, avvallamenti stradali, etc.) e a valle di porzioni di versante interessate da fenomeni franosi; possibili limitati danni alle opere idrauliche di difesa delle sponde, alle attività agricole, ai cantieri, agli insediamenti civili e industriali in alveo; possibili criticità connesse a localizzate cadute massi.

MAREGGIATE

Criticità Giallo: Sono possibili fenomeni occasionalmente pericolosi per l'incolumità delle persone, in grado di causare disagi e danni a carattere locale.

Sono possibili localizzati e temporanei problemi ai tratti stradali a ridosso della battigia con localizzate interruzioni della viabilità. Sono possibili problemi o danneggiamenti agli stabilimenti balneari e alle attività marittime. Sono possibili ritardi nei collegamenti marittimi. Si possono verificare situazioni di locale pericolo per la balneazione, per la navigazione da diporto e per le attività sportive.

TEMPORALI FORTI

Criticità Giallo: In uno scenario caratterizzato da elevata incertezza previsionale, saranno possibili fenomeni intensi occasionalmente pericolosi per l'incolumità delle persone e in grado di causare disagi e danni a carattere locale. Saranno possibili gli effetti riconducibili al rischio **idrogeologico-idraulico reticolo minore**, che potrebbero verificarsi in maniera repentina ed improvvisa.

A causa delle violente raffiche di **vento**, saranno possibili ulteriori effetti tra cui ad esempio, rottura di rami e/o caduta di alberi, caduta di tegole, danni alle strutture provvisorie e/o agli edifici, abbattimento di pali, segnaletica e impalcature, trasporto di materiale, disagi e/o interruzione della viabilità e danneggiamenti alle reti di distribuzione di servizi (tra cui telefonia ed elettricità) con conseguenti interruzioni.

Nel caso in cui si verificano **grandinate** saranno inoltre possibili danni alle colture agricole, alle coperture degli edifici e agli automezzi.

Infine a causa delle **fulminazioni** saranno possibili danneggiamenti agli edifici, alberi e alle reti di distribuzione di servizi (tra cui telefonia ed elettricità) e eventualmente l'innesco di incendi in aree boschive.

VENTO

Criticità Giallo: Sono possibili fenomeni occasionalmente pericolosi per l'incolumità delle persone, in grado di causare disagi e danni a carattere locale.

Sono possibili isolate rotture di rami e/o caduta di alberi, caduta di tegole e cornicioni, localizzati danni alle strutture provvisorie, con trasporto di materiale vario.

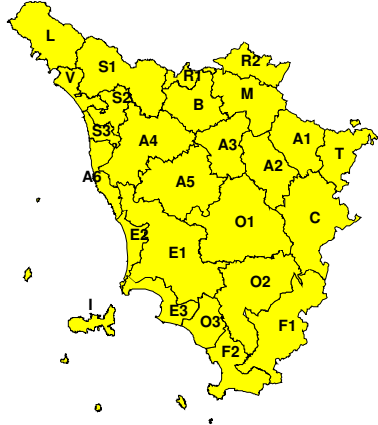
Sono possibili localizzati problemi alla circolazione stradale in particolare su viadotti e ponti, con temporanee interruzioni della viabilità. Sono possibili occasionali disagi dovuti a ritardi o cancellazioni dei collegamenti terrestri, ferroviari, aerei e marittimi.

Sono possibili occasionali problemi alle reti di distribuzione di servizi (tra cui telefonia ed elettricità) con temporanee interruzioni dei servizi.

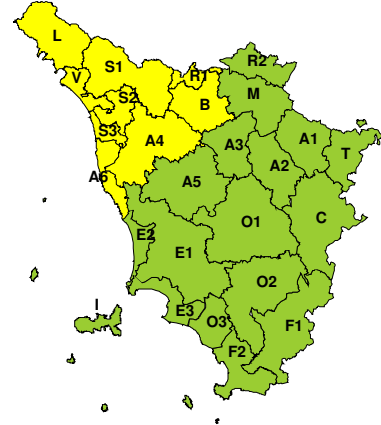


RISCHIO IDROGEOLOGICO-IDRAULICO RETICOLO MINORE

Martedì, 05 Novembre 2019

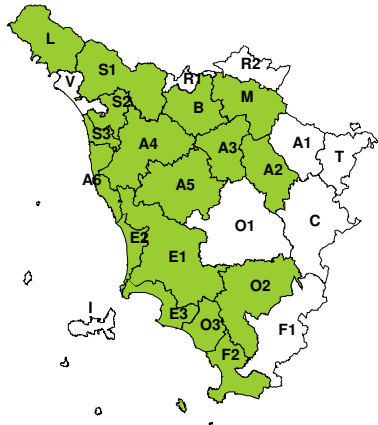


Mercoledì, 06 Novembre 2019

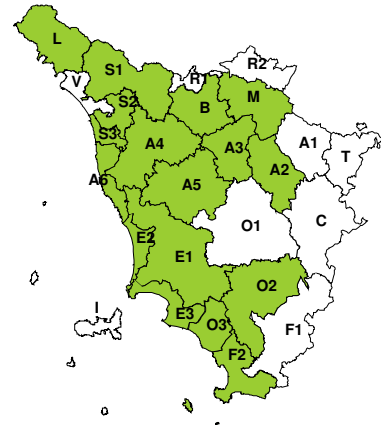


RISCHIO IDRAULICO RETICOLO PRINCIPALE

Martedì, 05 Novembre 2019

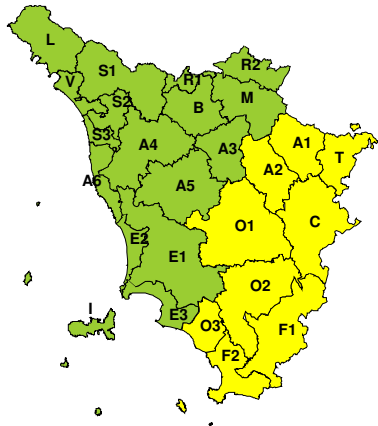


Mercoledì, 06 Novembre 2019

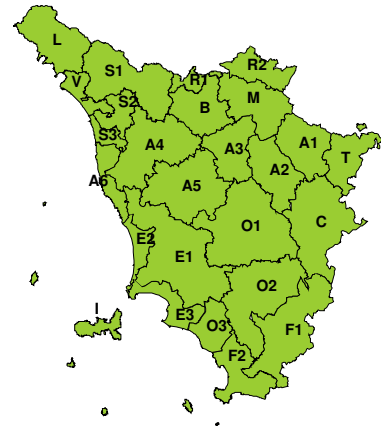


RISCHIO TEMPORALI FORTI

Martedì, 05 Novembre 2019



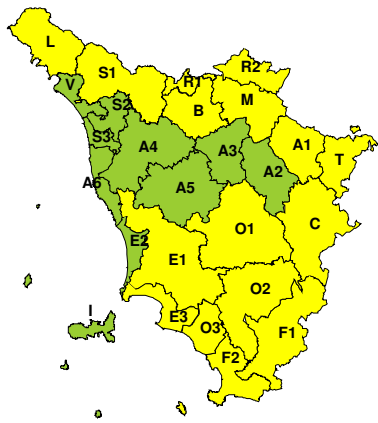
Mercoledì, 06 Novembre 2019



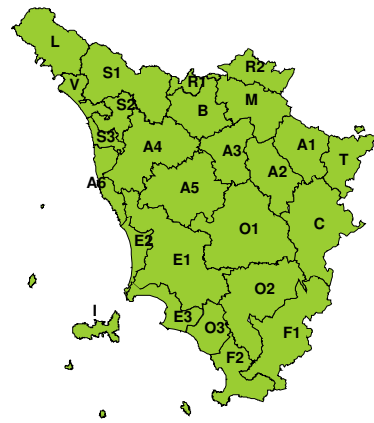


RISCHIO VENTO

Martedì, 05 Novembre 2019

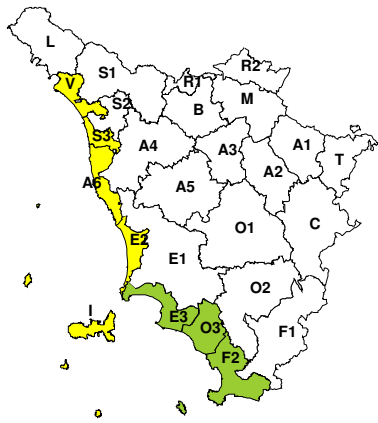


Mercoledì, 06 Novembre 2019

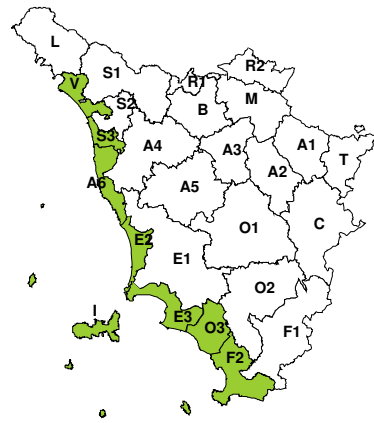


RISCHIO MAREGGIATE

Martedì, 05 Novembre 2019



Mercoledì, 06 Novembre 2019



RISCHIO NEVE

Martedì, 05 Novembre 2019



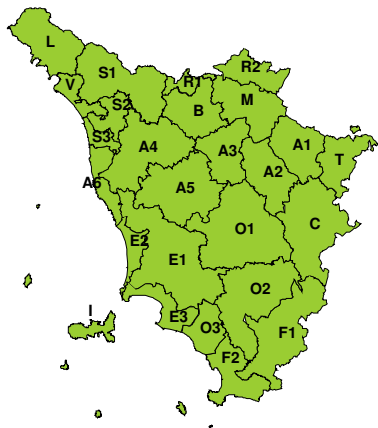
Mercoledì, 06 Novembre 2019





RISCHIO GHIACCIO

Martedì, 05 Novembre 2019



Mercoledì, 06 Novembre 2019

