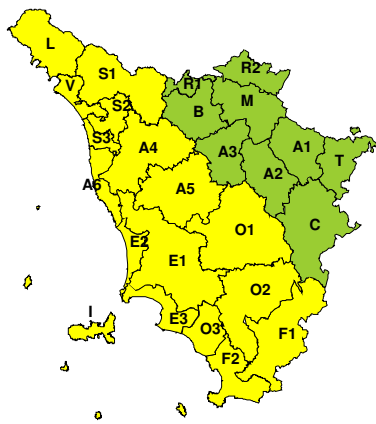
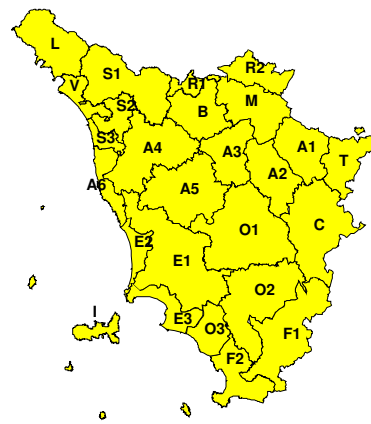



BOLLETTINO DI VALUTAZIONE DELLE CRITICITÀ

 Emissione di **Sabato, 02 Novembre 2019**, ore 12.31

Sabato, 02 Novembre 2019

Domenica, 03 Novembre 2019

AREE INTERESSATE:

- | | | |
|-------------------------|-----------------------------|-------------------------|
| ■ A1-Arno-Casentino | ■ E2-Etruria-Costa Nord | ■ O3-Ombr. Gr-Costa |
| ■ A2-Arno-Valdarno Sup. | ■ E3-Etruria-Costa Sud | ■ R1-Reno |
| ■ A3-Arno-Firenze | ■ F1-Fiora e Alb. | ■ R2-Romagna-Toscana |
| ■ A4-Valdarno Inf. | ■ F2-Fiora e Alb.-Costa e G | ■ S1-Serchio-Garf.-Lima |
| ■ A5-Valdelsa-Valdera | ■ I-Isole | ■ S2-Serchio-Lucca |
| ■ A6-Arno-Costa | ■ L-Lunigiana | ■ S3-Serchio-Costa |
| ■ B-Bisenzio e Ombr. Pt | ■ M-Mugello-Val di Sieve | ■ T-Valtiberina |
| ■ C-Valdichiana | ■ O1-Ombr. Gr-Alto | ■ V-Versilia |
| ■ E1-Etruria | ■ O2-Ombr. Gr-Medio | |

Legenda criticità: VERDE, ■ GIALLO, ● ARANCIONE, ▲ ROSSO

PROVINCE INTERESSATE: AREZZO, FIRENZE, GROSSETO, LIVORNO, LUCCA, MASSA-CARRARA, PISA, PISTOIA, PRATO, SIENA

FENOMENI PREVISTI

oggi, sabato graduale peggioramento con piogge e locali temporali nella seconda parte della giornata. Domani, domenica, nuovo peggioramento con piogge e temporali sparsi, soprattutto tra la tarda mattinata e il pomeriggio.

PIOGGIA: oggi, sabato, precipitazioni inizialmente sulle zone settentrionali in estensione al resto della regione nel corso del pomeriggio-sera.

Cumulati medi significativi ovunque con massimi puntuali fino a elevati sul nord-ovest, grossetano, senese, aretino, zone meridionali delle province di Livorno e Pisa; non elevati altrove. Intensità massime orarie generalmente forti, o localmente molto forti, in particolare sulle zone più occidentali della regione.

Domani, domenica, nella notte generale attenuazione delle precipitazioni; successivamente piogge e temporali sparsi a partire da nord-ovest, in estensione a tutta la regione dalla tarda mattinata. In serata residui fenomeni sulle zone sud-orientali della regione.

Cumulati medi abbondanti sul nord-ovest e significativi altrove. Massimi elevati sul nord-ovest (anche molto elevati sui rilievi), generalmente non elevati sul resto della regione (elevati sui rilievi); intensità massime orarie molto forti in concomitanza dei temporali più intensi.

TEMPORALI: oggi, sabato, dal pomeriggio possibili temporali, localmente forti, sulle zone più occidentali della regione, in particolare sul nord-ovest, grossetano, senese, zone meridionali delle province di Livorno e Pisa. Domani, domenica, possibili temporali sparsi, localmente forti, su tutta la regione. I temporali saranno più diffusi nel pomeriggio. Possibili colpi di vento e grandinate.

VENTO: dalla sera di domenica rotazione dei venti a Ponente sull'Arcipelago a nord dell'Elba e sul litorale centrale con raffiche localmente fino a 70-90 km/h.

MARE: domani, domenica, dalla tarda mattinata, mare fino a agitato con onda da sud sull'Arcipelago, soprattutto a sud di



Piombino e sulla costa grossetana. Dalla sera rotazione dei venti a ovest e mare agitato sull'Arcipelago a nord dell'Elba e sul litorale centrale.

DESCRIZIONE DELLE CRITICITÀ PREVISTE:

Sulla base delle previsioni meteorologiche odierne e delle valutazioni dei possibili effetti al suolo effettuate, si prefigurano i seguenti scenari di criticità:

ZONE DI ALLERTA	RISCHIO	TEMPI	CRITICITÀ
A4, A5, A6, E1, E2 E3, F1, F2, I, L O1, O2, O3, S1, S2 S3, V	IDROGEOLOGICO IDRAULICO RETICOLO MINORE	dalle ore 17.00 Sabato, 02 Novembre 2019 alle ore 22.00 Domenica, 03 Novembre 2019	GIALLO
A1, A2, A3, B, C M, R1, R2, T	IDROGEOLOGICO IDRAULICO RETICOLO MINORE	dalle ore 10.00 Domenica, 03 Novembre 2019 alle ore 22.00 Domenica, 03 Novembre 2019	GIALLO
I	MAREGGIATE	dalle ore 12.00 Domenica, 03 Novembre 2019 alle ore 23.59 Domenica, 03 Novembre 2019	GIALLO
E3, F2, O3	MAREGGIATE	dalle ore 12.00 Domenica, 03 Novembre 2019 alle ore 20.00 Domenica, 03 Novembre 2019	GIALLO
A6, E2	MAREGGIATE	dalle ore 20.00 Domenica, 03 Novembre 2019 alle ore 23.59 Domenica, 03 Novembre 2019	GIALLO
A4, A5, A6, E1, E2 E3, F1, F2, I, L O1, O2, O3, S1, S2 S3, V	TEMPORALI FORTI	dalle ore 17.00 Sabato, 02 Novembre 2019 alle ore 22.00 Domenica, 03 Novembre 2019	GIALLO
A1, A2, A3, B, C M, R1, R2, T	TEMPORALI FORTI	dalle ore 10.00 Domenica, 03 Novembre 2019 alle ore 22.00 Domenica, 03 Novembre 2019	GIALLO
A6, E2, I	VENTO	dalle ore 20.00 Domenica, 03 Novembre 2019 alle ore 23.59 Domenica, 03 Novembre 2019	GIALLO



DESCRIZIONE DEGLI SCENARI DI EVENTO PREVISTI

IDROGEOLOGICO

IDRAULICO RETICOLO MINORE

Criticità Giallo: Possibilità di innesco di frane superficiali/colate rapide di detriti o fango in bacini di dimensioni limitate e ruscellamenti superficiali anche con trasporto di materiale con conseguenti possibili danni localizzati alle infrastrutture, edifici e attività agricole, cantieri, insediamenti civili e industriali esposti; possibile innalzamento dei livelli idrometrici dei corsi d'acqua minori, con inondazioni delle aree limitrofe, anche per effetto di criticità locali (tombature, restringimenti, occlusioni delle luci dei ponti, ecc); possibile scorrimento superficiale delle acque nelle strade con fenomeni di rigurgito dei sistemi di smaltimento delle acque piovane e con possibile tracimazione e coinvolgimento delle aree urbane depresse, dei locali interrati e di quelli posti a pian terreno lungo le vie potenzialmente interessate da deflussi idrici; possibili temporanee interruzioni della rete stradale e/o ferroviaria in prossimità di impluvi, canali, zone depresse (sottopassi, tunnel, avvallamenti stradali, etc.) e a valle di porzioni di versante interessate da fenomeni franosi; possibili limitati danni alle opere idrauliche di difesa delle sponde, alle attività agricole, ai cantieri, agli insediamenti civili e industriali in alveo; possibili criticità connesse a localizzate cadute massi.

MAREGGIATE

Criticità Giallo: Sono possibili fenomeni occasionalmente pericolosi per l'incolumità delle persone, in grado di causare disagi e danni a carattere locale.

Sono possibili localizzati e temporanei problemi ai tratti stradali a ridosso della battigia con localizzate interruzioni della viabilità. Sono possibili problemi o danneggiamenti agli stabilimenti balneari e alle attività marittime. Sono possibili ritardi nei collegamenti marittimi. Si possono verificare situazioni di locale pericolo per la balneazione, per la navigazione da diporto e per le attività sportive.

TEMPORALI FORTI

Criticità Giallo: In uno scenario caratterizzato da elevata incertezza previsionale, saranno possibili fenomeni intensi occasionalmente pericolosi per l'incolumità delle persone e in grado di causare disagi e danni a carattere locale. Saranno possibili gli effetti riconducibili al rischio **idrogeologico-idraulico reticolo minore**, che potrebbero verificarsi in maniera repentina ed improvvisa.

A causa delle violente raffiche di **vento**, saranno possibili ulteriori effetti tra cui ad esempio, rottura di rami e/o caduta di alberi, caduta di tegole, danni alle strutture provvisorie e/o agli edifici, abbattimento di pali, segnaletica e impalcature, trasporto di materiale, disagi e/o interruzione della viabilità e danneggiamenti alle reti di distribuzione di servizi (tra cui telefonia ed elettricità) con conseguenti interruzioni.

Nel caso in cui si verificano **grandinate** saranno inoltre possibili danni alle colture agricole, alle coperture degli edifici e agli automezzi.

Infine a causa delle **fulminazioni** saranno possibili danneggiamenti agli edifici, alberi e alle reti di distribuzione di servizi (tra cui telefonia ed elettricità) e eventualmente l'innesco di incendi in aree boschive.

VENTO

Criticità Giallo: Sono possibili fenomeni occasionalmente pericolosi per l'incolumità delle persone, in grado di causare disagi e danni a carattere locale.

Sono possibili isolate rotture di rami e/o caduta di alberi, caduta di tegole e cornicioni, localizzati danni alle strutture provvisorie, con trasporto di materiale vario.

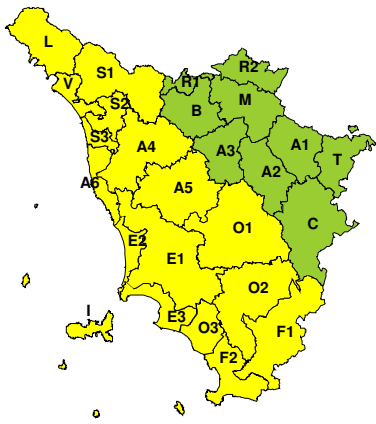
Sono possibili localizzati problemi alla circolazione stradale in particolare su viadotti e ponti, con temporanee interruzioni della viabilità. Sono possibili occasionali disagi dovuti a ritardi o cancellazioni dei collegamenti terrestri, ferroviari, aerei e marittimi.

Sono possibili occasionali problemi alle reti di distribuzione di servizi (tra cui telefonia ed elettricità) con temporanee interruzioni dei servizi.

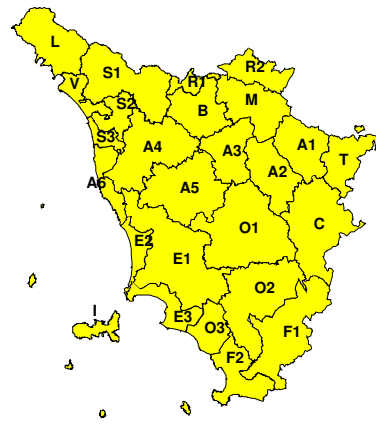


RISCHIO IDROGEOLOGICO-IDRAULICO RETICOLO MINORE

Sabato, 02 Novembre 2019

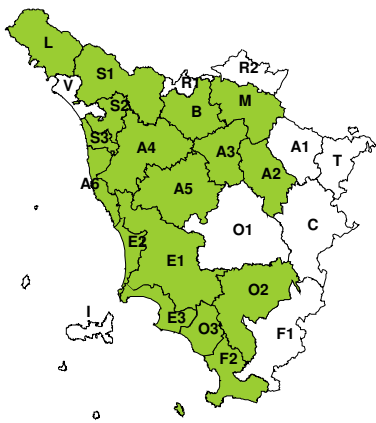


Domenica, 03 Novembre 2019

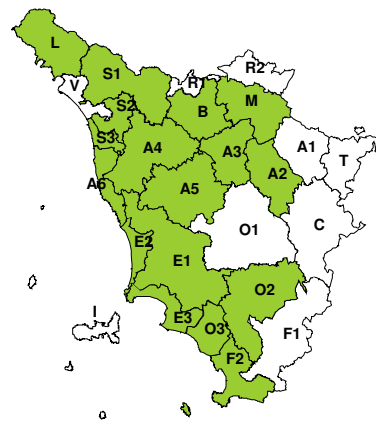


RISCHIO IDRAULICO RETICOLO PRINCIPALE

Sabato, 02 Novembre 2019

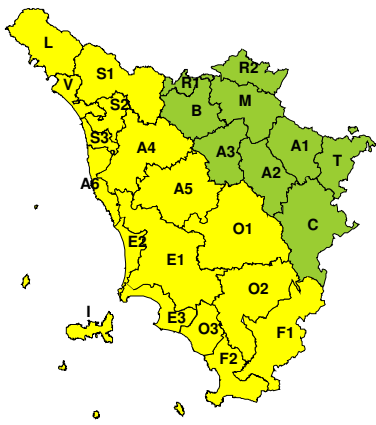


Domenica, 03 Novembre 2019

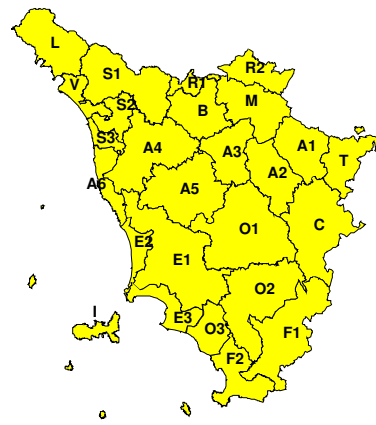


RISCHIO TEMPORALI FORTI

Sabato, 02 Novembre 2019



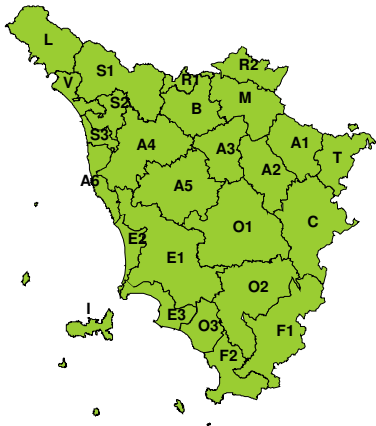
Domenica, 03 Novembre 2019



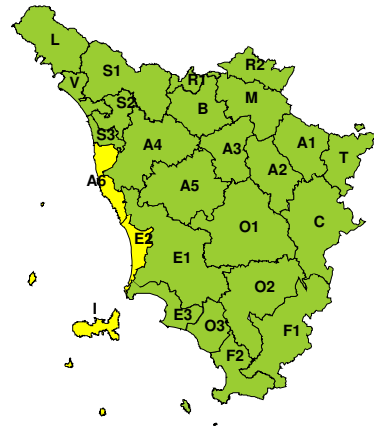


RISCHIO VENTO

Sabato, 02 Novembre 2019

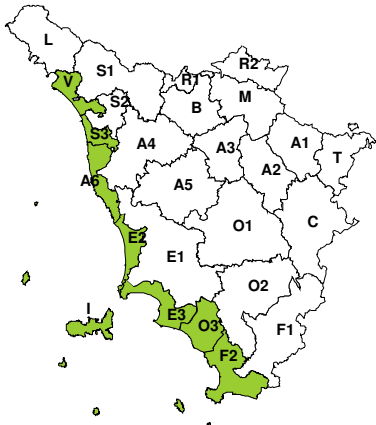


Domenica, 03 Novembre 2019

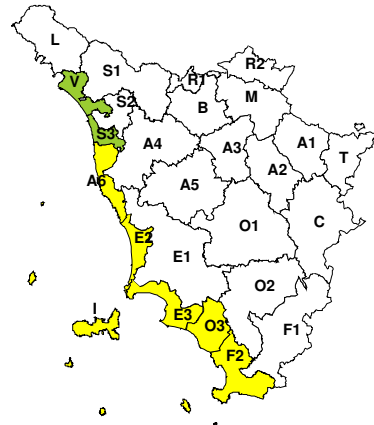


RISCHIO MAREGGIATE

Sabato, 02 Novembre 2019

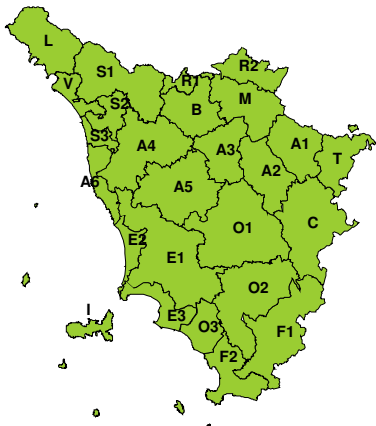


Domenica, 03 Novembre 2019

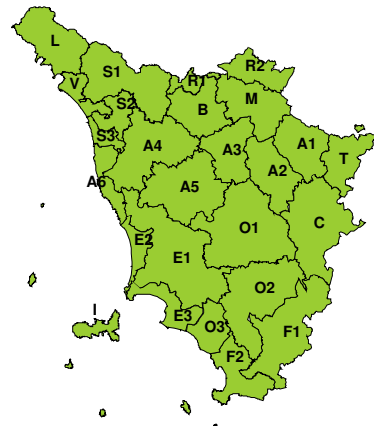


RISCHIO NEVE

Sabato, 02 Novembre 2019



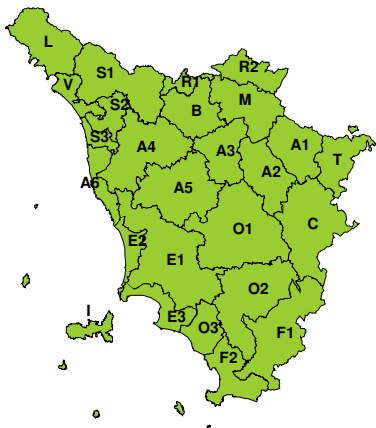
Domenica, 03 Novembre 2019





RISCHIO GHIACCIO

Sabato, 02 Novembre 2019



Domenica, 03 Novembre 2019

