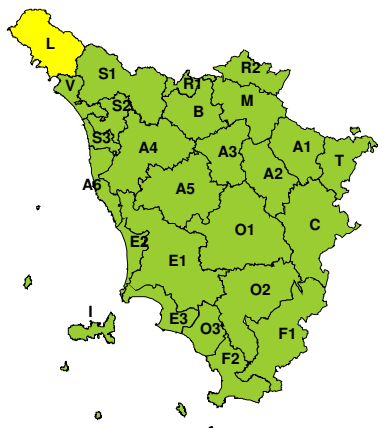
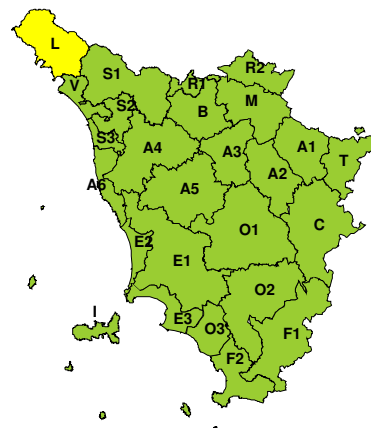


**BOLLETTINO DI VALUTAZIONE DELLE CRITICITÀ**Emissione di **Domenica, 20 Ottobre 2019**, ore 12.27**Domenica, 20 Ottobre 2019****Lunedì, 21 Ottobre 2019****AREE INTERESSATE:**

A1-Arno-Casentino  
 A2-Arno-Valdarno Sup.  
 A3-Arno-Firenze  
 A4-Valdarno Inf.  
 A5-Valdelsa-Valdera  
 A6-Arno-Costa  
 B-Bisenzio e Ombr. Pt  
 C-Valdichiana  
 E1-Etruria

E2-Etruria-Costa Nord  
 E3-Etruria-Costa Sud  
 F1-Fiora e Alb.  
 F2-Fiora e Alb.-Costa e G  
 I-Isole  
■ **L-Lunigiana**  
 M-Mugello-Val di Sieve  
 O1-Ombr. Gr-Alto  
 O2-Ombr. Gr-Medio

O3-Ombr. Gr-Costa  
 R1-Reno  
 R2-Romagna-Toscana  
 S1-Serchio-Garf.-Lima  
 S2-Serchio-Lucca  
 S3-Serchio-Costa  
 T-Valtiberina  
 V-Versilia

**Legenda criticità:** VERDE, ■ GIALLO, ● ARANCIONE, ▲ ROSSO

**PROVINCE INTERESSATE:** MASSA-CARRARA

**FENOMENI PREVISTI**

una saccatura sulla Penisola Iberica attiva un flusso mite e umido dai quadranti meridionali, con tempo instabile limitato al nord-ovest della nostra regione, sia per oggi, domenica, che per la prima parte di domani, lunedì.

**PIOGGIA:** oggi, domenica, deboli piogge sparse sul nord-ovest, più frequenti e insistenti dal pomeriggio, quando tenderanno a divenire localmente moderate. Dalla sera i fenomeni potranno assumere anche carattere temporalesco sulla Lunigiana.

Sulla Lunigiana cumulati medi significativi e massimi fino a elevati, localmente molto elevati in concomitanza di eventuali temporali. Intensità oraria generalmente debole-moderata, fino a forte in concomitanza di eventuali temporali.

**TEMPORALI:** dalla sera di oggi, domenica, possibilità di forti temporali sul nord-ovest, più probabili sulla provincia di Massa-Carrara (in particolare sulla Lunigiana). Attenuazione dei fenomeni dalla mattina di domani, lunedì. Possibili colpi di vento e grandinate.

**DESCRIZIONE DELLE CRITICITÀ PREVISTE:**

Sulla base delle previsioni meteorologiche odierne e delle valutazioni dei possibili effetti al suolo effettuate, si prefigurano i seguenti scenari di criticità:



ZONE DI ALLERTA	RISCHIO	TEMPI	CRITICITÀ
L	IDROGEOLOGICO IDRAULICO RETICOLO MINORE	dalle ore 16.00 Domenica, 20 Ottobre 2019 alle ore 11.00 Lunedì, 21 Ottobre 2019	<b>GIALLO</b>
L	TEMPORALI FORTI	dalle ore 16.00 Domenica, 20 Ottobre 2019 alle ore 11.00 Lunedì, 21 Ottobre 2019	<b>GIALLO</b>

## DESCRIZIONE DEGLI SCENARI DI EVENTO PREVISTI

### IDROGEOLOGICO

#### IDRAULICO RETICOLO MINORE

**Criticità Giallo:** Possibilità di innesco di frane superficiali/colate rapide di detriti o fango in bacini di dimensioni limitate e ruscellamenti superficiali anche con trasporto di materiale con conseguenti possibili danni localizzati alle infrastrutture, edifici e attività agricole, cantieri, insediamenti civili e industriali esposti; possibile innalzamento dei livelli idrometrici dei corsi d'acqua minori, con inondazioni delle aree limitrofe, anche per effetto di criticità locali (tombature, restringimenti, occlusioni delle luci dei ponti, ecc); possibile scorrimento superficiale delle acque nelle strade con fenomeni di rigurgito dei sistemi di smaltimento delle acque piovane e con possibile tracimazione e coinvolgimento delle aree urbane depresse, dei locali interrati e di quelli posti a pian terreno lungo le vie potenzialmente interessate da deflussi idrici; possibili temporanee interruzioni della rete stradale e/o ferroviaria in prossimità di impluvi, canali, zone depresse (sottopassi, tunnel, avvallamenti stradali, etc.) e a valle di porzioni di versante interessate da fenomeni franosi; possibili limitati danni alle opere idrauliche di difesa delle sponde, alle attività agricole, ai cantieri, agli insediamenti civili e industriali in alveo; possibili criticità connesse a localizzate cadute massi.

#### TEMPORALI FORTI

**Criticità Giallo:** In uno scenario caratterizzato da elevata incertezza previsionale, saranno possibili fenomeni intensi occasionalmente pericolosi per l'incolumità delle persone e in grado di causare disagi e danni a carattere locale. Saranno possibili gli effetti riconducibili al rischio **idrogeologico-idraulico reticolo minore**, che potrebbero verificarsi in maniera repentina ed improvvisa.

A causa delle violente raffiche di **vento**, saranno possibili ulteriori effetti tra cui ad esempio, rottura di rami e/o caduta di alberi, caduta di tegole, danni alle strutture provvisorie e/o agli edifici, abbattimento di pali, segnaletica e impalcature, trasporto di materiale, disagi e/o interruzione della viabilità e danneggiamenti alle reti di distribuzione di servizi (tra cui telefonia ed elettricità) con conseguenti interruzioni.

Nel caso in cui si verificano **grandinate** saranno inoltre possibili danni alle colture agricole, alle coperture degli edifici e agli automezzi.

Infine a causa delle **fulminazioni** saranno possibili danneggiamenti agli edifici, alberi e alle reti di distribuzione di servizi (tra cui telefonia ed elettricità) e eventualmente l'innesco di incendi in aree boschive.



### RISCHIO IDROGEOLOGICO-IDRAULICO RETICOLO MINORE

Domenica, 20 Ottobre 2019



Lunedì, 21 Ottobre 2019



### RISCHIO IDRAULICO RETICOLO PRINCIPALE

Domenica, 20 Ottobre 2019

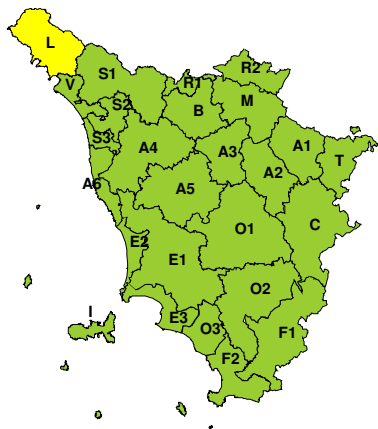


Lunedì, 21 Ottobre 2019



### RISCHIO TEMPORALI FORTI

Domenica, 20 Ottobre 2019



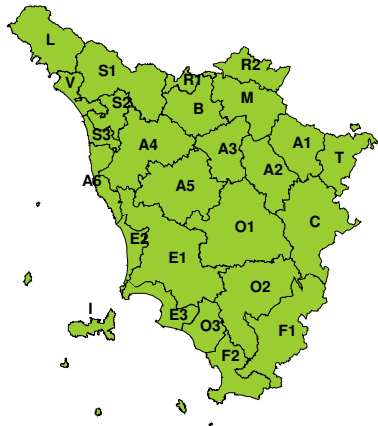
Lunedì, 21 Ottobre 2019



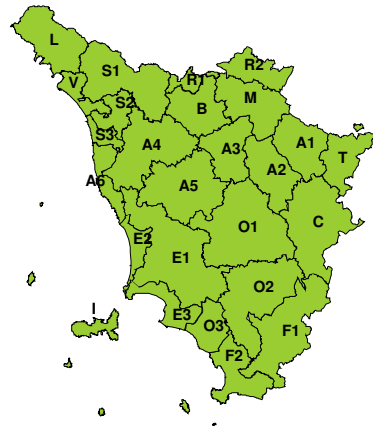


### RISCHIO VENTO

Domenica, 20 Ottobre 2019

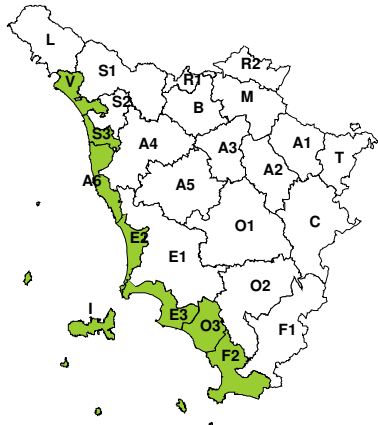


Lunedì, 21 Ottobre 2019

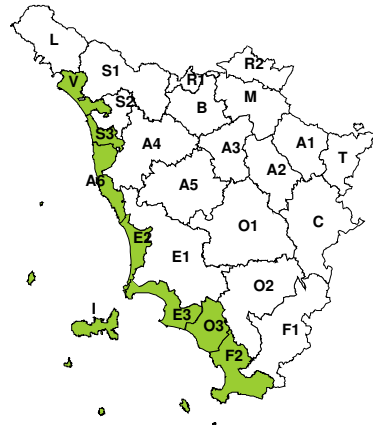


### RISCHIO MAREGGIATE

Domenica, 20 Ottobre 2019

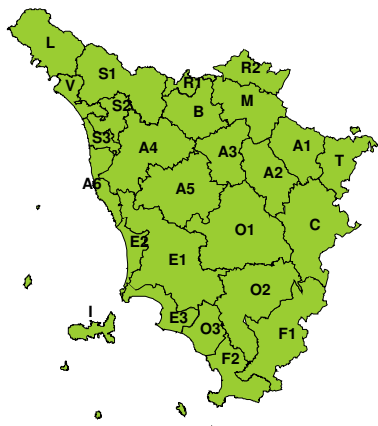


Lunedì, 21 Ottobre 2019



### RISCHIO NEVE

Domenica, 20 Ottobre 2019



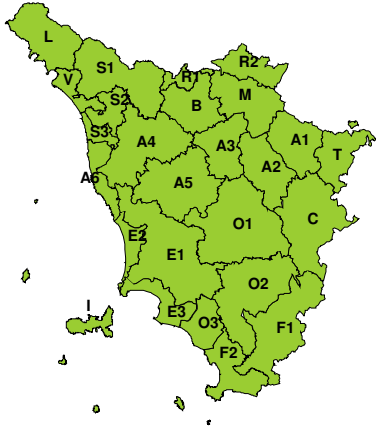
Lunedì, 21 Ottobre 2019





**RISCHIO GHIACCIO**

**Domenica, 20 Ottobre 2019**



**Lunedì, 21 Ottobre 2019**

