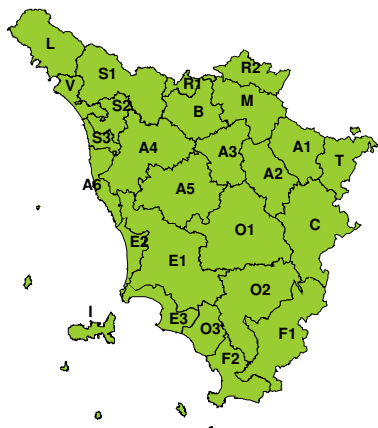
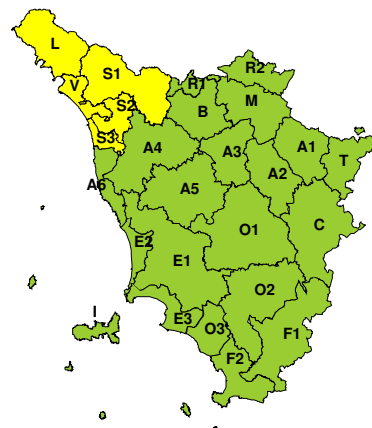



BOLLETTINO DI VALUTAZIONE DELLE CRITICITÀ

 Emissione di **Martedì, 24 Settembre 2019**, ore 11.35

Martedì, 24 Settembre 2019

Mercoledì, 25 Settembre 2019

AREE INTERESSATE:

A1-Arno-Casentino
 A2-Arno-Valdarno Sup.
 A3-Arno-Firenze
 A4-Valdarno Inf.
 A5-Valdelsa-Valdera
 A6-Arno-Costa
 B-Bisenzio e Ombr. Pt
 C-Valdichiana
 E1-Etruria

E2-Etruria-Costa Nord
 E3-Etruria-Costa Sud
 F1-Fiora e Alb.
 F2-Fiora e Alb.-Costa e G
 I-Isole
 L-Lunigiana
 M-Mugello-Val di Sieve
 O1-Ombr. Gr-Alto
 O2-Ombr. Gr-Medio

O3-Ombr. Gr-Costa
 R1-Reno
 R2-Romagna-Toscana
 S1-Serchio-Garf.-Lima
 S2-Serchio-Lucca
 S3-Serchio-Costa
 T-Valtiberina
 V-Versilia

Legenda criticità: VERDE, ■ GIALLO, ● ARANCIONE, ▲ ROSSO

PROVINCE INTERESSATE: LUCCA, MASSA-CARRARA, PISA, PISTOIA

FENOMENI PREVISTI

pressione in temporaneo aumento con condizioni di stabilità atmosferica. Domani transito di una moderata perturbazione atlantica.

PIOGGIA: Oggi, martedì, nulla da segnalare.

Domani, mercoledì, precipitazioni sparse anche a carattere di rovescio o temporale, più frequenti sulle zone settentrionali. Cumulati medi significativi sulle zone settentrionali con massimi puntuali elevati. Altrove cumulati medi non significativi e massimi puntuali non elevati.

TEMPORALI: Oggi, martedì, nulla da segnalare.

Domani, mercoledì, locali temporali sulle zone settentrionali della regione. Possibilità di colpi di vento e grandinate.

DESCRIZIONE DELLE CRITICITÀ PREVISTE:

Sulla base delle previsioni meteorologiche odierne e delle valutazioni dei possibili effetti al suolo effettuate, si prefigurano i seguenti scenari di criticità:



ZONE DI ALLERTA	RISCHIO	TEMPI	CRITICITÀ
L, S1, S2, S3, V	IDROGEOLOGICO IDRAULICO RETICOLO MINORE	dalle ore 08.00 Mercoledì, 25 Settembre 2019 alle ore 17.00 Mercoledì, 25 Settembre 2019	GIALLO
L, S1, S2, S3, V	TEMPORALI FORTI	dalle ore 08.00 Mercoledì, 25 Settembre 2019 alle ore 17.00 Mercoledì, 25 Settembre 2019	GIALLO

DESCRIZIONE DEGLI SCENARI DI EVENTO PREVISTI

IDROGEOLOGICO

IDRAULICO RETICOLO MINORE

Criticità Giallo: Possibilità di innesco di frane superficiali/colate rapide di detriti o fango in bacini di dimensioni limitate e ruscellamenti superficiali anche con trasporto di materiale con conseguenti possibili danni localizzati alle infrastrutture, edifici e attività agricole, cantieri, insediamenti civili e industriali esposti; possibile innalzamento dei livelli idrometrici dei corsi d'acqua minori, con inondazioni delle aree limitrofe, anche per effetto di criticità locali (tombature, restringimenti, occlusioni delle luci dei ponti, ecc); possibile scorrimento superficiale delle acque nelle strade con fenomeni di rigurgito dei sistemi di smaltimento delle acque piovane e con possibile tracimazione e coinvolgimento delle aree urbane depresse, dei locali interrati e di quelli posti a pian terreno lungo le vie potenzialmente interessate da deflussi idrici; possibili temporanee interruzioni della rete stradale e/o ferroviaria in prossimità di impluvi, canali, zone depresse (sottopassi, tunnel, avvallamenti stradali, etc.) e a valle di porzioni di versante interessate da fenomeni franosi; possibili limitati danni alle opere idrauliche di difesa delle sponde, alle attività agricole, ai cantieri, agli insediamenti civili e industriali in alveo; possibili criticità connesse a localizzate cadute massi.

TEMPORALI FORTI

Criticità Giallo: In uno scenario caratterizzato da elevata incertezza previsionale, saranno possibili fenomeni intensi occasionalmente pericolosi per l'incolumità delle persone e in grado di causare disagi e danni a carattere locale. Saranno possibili gli effetti riconducibili al rischio **idrogeologico-idraulico reticolo minore**, che potrebbero verificarsi in maniera repentina ed improvvisa.

A causa delle violente raffiche di **vento**, saranno possibili ulteriori effetti tra cui ad esempio, rottura di rami e/o caduta di alberi, caduta di tegole, danni alle strutture provvisorie e/o agli edifici, abbattimento di pali, segnaletica e impalcature, trasporto di materiale, disagi e/o interruzione della viabilità e danneggiamenti alle reti di distribuzione di servizi (tra cui telefonia ed elettricità) con conseguenti interruzioni.

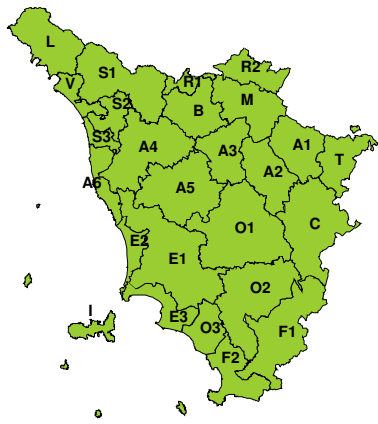
Nel caso in cui si verificano **grandinate** saranno inoltre possibili danni alle colture agricole, alle coperture degli edifici e agli automezzi.

Infine a causa delle **fulminazioni** saranno possibili danneggiamenti agli edifici, alberi e alle reti di distribuzione di servizi (tra cui telefonia ed elettricità) e eventualmente l'innesco di incendi in aree boschive.

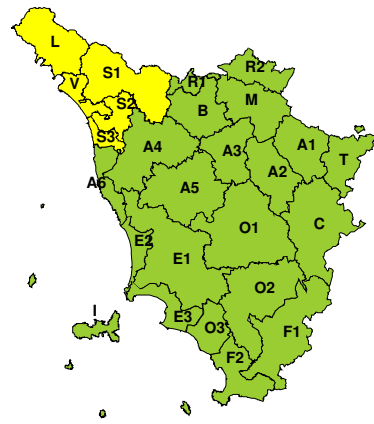


RISCHIO IDROGEOLOGICO-IDRAULICO RETICOLO MINORE

Martedì, 24 Settembre 2019



Mercoledì, 25 Settembre 2019

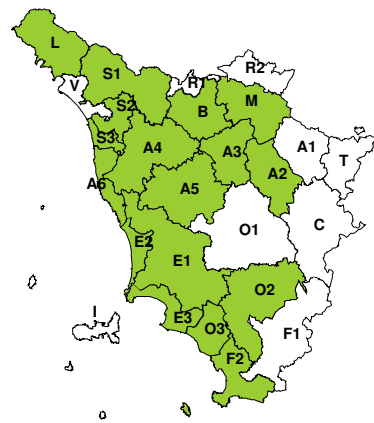


RISCHIO IDRAULICO RETICOLO PRINCIPALE

Martedì, 24 Settembre 2019

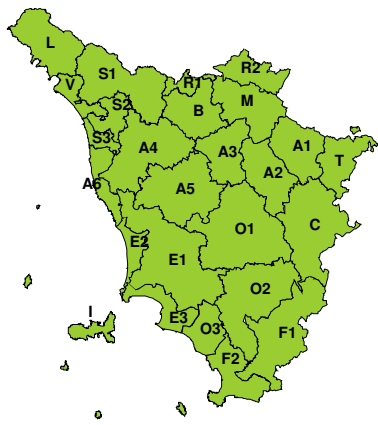


Mercoledì, 25 Settembre 2019

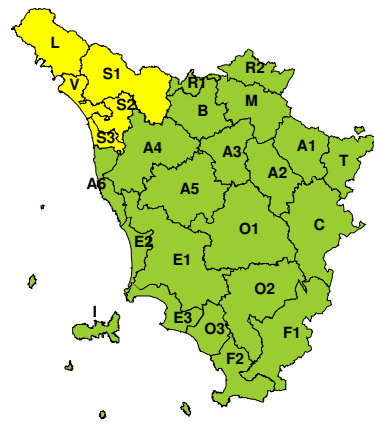


RISCHIO TEMPORALI FORTI

Martedì, 24 Settembre 2019



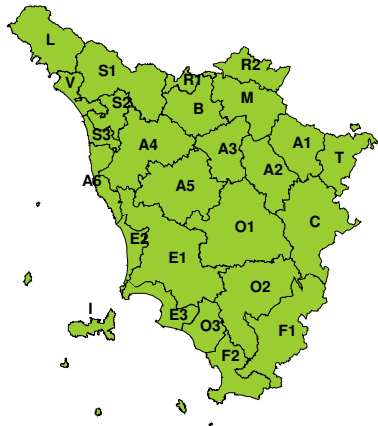
Mercoledì, 25 Settembre 2019



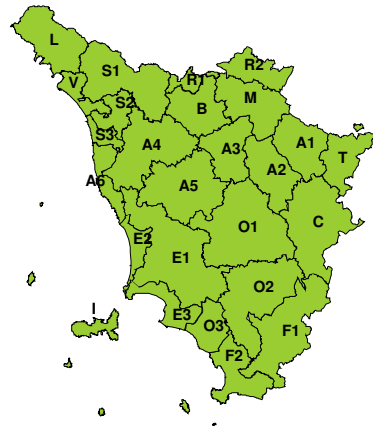


RISCHIO VENTO

Martedì, 24 Settembre 2019

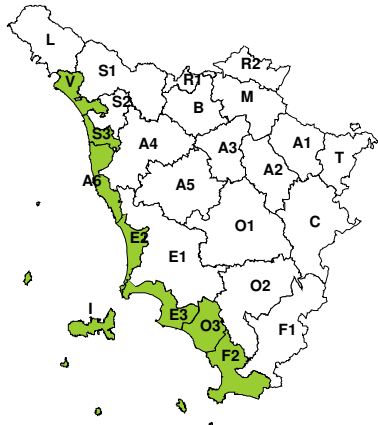


Mercoledì, 25 Settembre 2019

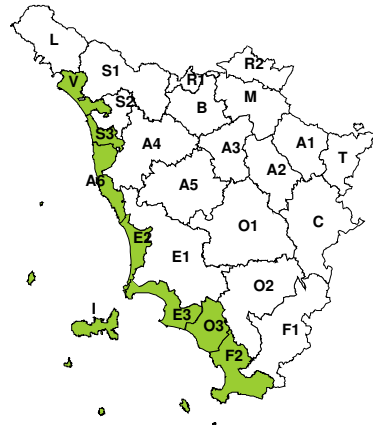


RISCHIO MAREGGIATE

Martedì, 24 Settembre 2019

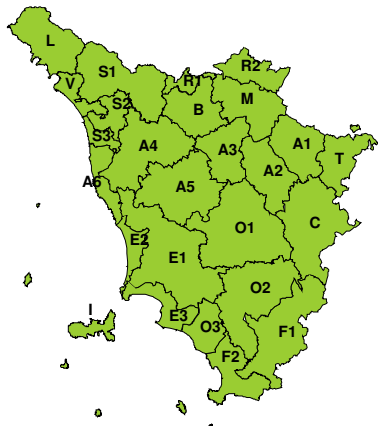


Mercoledì, 25 Settembre 2019

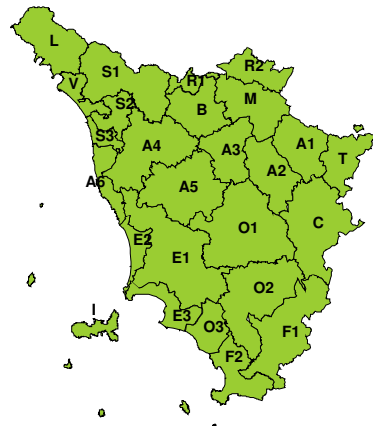


RISCHIO NEVE

Martedì, 24 Settembre 2019



Mercoledì, 25 Settembre 2019





RISCHIO GHIACCIO

Martedì, 24 Settembre 2019



Mercoledì, 25 Settembre 2019

