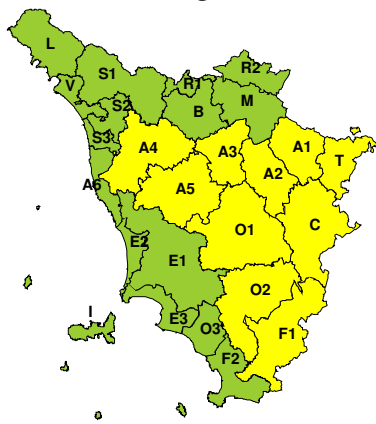
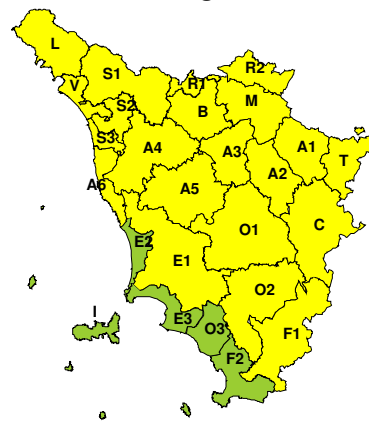



**BOLLETTINO DI VALUTAZIONE DELLE CRITICITÀ**
Emissione di **Giovedì, 22 Agosto 2019**, ore 12.07
**Giovedì, 22 Agosto 2019**

**Venerdì, 23 Agosto 2019**

**AREE INTERESSATE:**

- |  |   |  |
|--|---|--|
| <ul style="list-style-type: none"> <li>■ <b>A1-Arno-Casentino</b></li> <li>■ <b>A2-Arno-Valdarno Sup.</b></li> <li>■ <b>A3-Arno-Firenze</b></li> <li>■ <b>A4-Valdarno Inf.</b></li> <li>■ <b>A5-Valdelsa-Valdera</b></li> <li>■ <b>A6-Arno-Costa</b></li> <li>■ <b>B-Bisenzio e Ombr. Pt</b></li> <li>■ <b>C-Valdichiana</b></li> <li>■ <b>E1-Etruria</b></li> </ul> | <ul style="list-style-type: none"> <li>■ <b>E2-Etruria-Costa Nord</b></li> <li>■ <b>E3-Etruria-Costa Sud</b></li> <li>■ <b>F1-Fiora e Alb.</b></li> <li>■ <b>F2-Fiora e Alb.-Costa e G</b></li> <li>■ <b>I-Isole</b></li> <li>■ <b>L-Lunigiana</b></li> <li>■ <b>M-Mugello-Val di Sieve</b></li> <li>■ <b>O1-Ombr. Gr-Alto</b></li> <li>■ <b>O2-Ombr. Gr-Medio</b></li> </ul> | <ul style="list-style-type: none"> <li>■ <b>O3-Ombr. Gr-Costa</b></li> <li>■ <b>R1-Reno</b></li> <li>■ <b>R2-Romagna-Toscana</b></li> <li>■ <b>S1-Serchio-Garf.-Lima</b></li> <li>■ <b>S2-Serchio-Lucca</b></li> <li>■ <b>S3-Serchio-Costa</b></li> <li>■ <b>T-Valtiberina</b></li> <li>■ <b>V-Versilia</b></li> </ul> |
|--|---|--|

**Legenda criticità:** VERDE, ■ GIALLO, ● ARANCIONE, ▲ ROSSO

**PROVINCE INTERESSATE:** AREZZO, FIRENZE, GROSSETO, LIVORNO, LUCCA, MASSA-CARRARA, PISA, PISTOIA, PRATO, SIENA

**FENOMENI PREVISTI**

infiltrazioni di aria fredda in quota determinano un aumento dell'instabilità con attività temporalesca specialmente nelle ore pomeridiane.

**PIOGGIA:** oggi, giovedì, temporali sparsi nelle zone interne, localmente di forte intensità. I fenomeni risulteranno più probabili e frequenti sulle province centro-meridionali. Tendenza a cessazione dei fenomeni in serata. Cumulati medi localmente significativi sulle aree interne centro-meridionali e massimi puntuali fino a elevati, raggiungibili anche in un'ora. Medi non significativi altrove con massimi puntuali non elevati.

Domani, venerdì, rovesci e temporali sparsi più frequenti dalla tarda mattina e nel pomeriggio sulle zone interne e montuose. Cumulati medi localmente significativi su gran parte della regione. Cumulati massimi puntuali fino a elevati possibili anche in un'ora.

**TEMPORALI:** nel pomeriggio di oggi, giovedì, rovesci e temporali sparsi nelle zone interne, localmente forti sulle aree centro-meridionali. Possibilità di forti colpi di vento e grandinate. Domani, venerdì, rovesci e temporali sparsi localmente forti, in particolare nel pomeriggio sulle zone interne. Possibilità di forti colpi di vento e grandinate.

**DESCRIZIONE DELLE CRITICITÀ PREVISTE:**

Sulla base delle previsioni meteorologiche odierne e delle valutazioni dei possibili effetti al suolo effettuate, si prefigurano i seguenti scenari di criticità:



ZONE DI ALLERTA	RISCHIO	TEMPI	CRITICITÀ
A1, A2, A3, A4, A5 C, F1, O1, O2, T	IDROGEOLOGICO IDRAULICO RETICOLO MINORE	dalle ore 13.00 Giovedì, 22 Agosto 2019 alle ore 21.00 Giovedì, 22 Agosto 2019	<b>GIALLO</b>
A1, A2, A3, A4, A5 A6, B, C, E1, F1 L, M, O1, O2, R1 R2, S1, S2, S3, T V	IDROGEOLOGICO IDRAULICO RETICOLO MINORE	dalle ore 09.00 Venerdì, 23 Agosto 2019 alle ore 21.00 Venerdì, 23 Agosto 2019	<b>GIALLO</b>
A1, A2, A3, A4, A5 C, F1, O1, O2, T	TEMPORALI FORTI	dalle ore 13.00 Giovedì, 22 Agosto 2019 alle ore 21.00 Giovedì, 22 Agosto 2019	<b>GIALLO</b>
A1, A2, A3, A4, A5 A6, B, C, E1, F1 L, M, O1, O2, R1 R2, S1, S2, S3, T V	TEMPORALI FORTI	dalle ore 09.00 Venerdì, 23 Agosto 2019 alle ore 21.00 Venerdì, 23 Agosto 2019	<b>GIALLO</b>

**DESCRIZIONE DEGLI SCENARI DI EVENTO PREVISTI****IDROGEOLOGICO****IDRAULICO RETICOLO MINORE**

**Criticità Giallo:** Possibilità di innesco di frane superficiali/colate rapide di detriti o fango in bacini di dimensioni limitate e ruscellamenti superficiali anche con trasporto di materiale con conseguenti possibili danni localizzati alle infrastrutture, edifici e attività agricole, cantieri, insediamenti civili e industriali esposti; possibile innalzamento dei livelli idrometrici dei corsi d'acqua minori, con inondazioni delle aree limitrofe, anche per effetto di criticità locali (tombature, restringimenti, occlusioni delle luci dei ponti, ecc); possibile scorrimento superficiale delle acque nelle strade con fenomeni di rigurgito dei sistemi di smaltimento delle acque piovane e con possibile tracimazione e coinvolgimento delle aree urbane depresse, dei locali interrati e di quelli posti a pian terreno lungo le vie potenzialmente interessate da deflussi idrici; possibili temporanee interruzioni della rete stradale e/o ferroviaria in prossimità di impluvi, canali, zone depresse (sottopassi, tunnel, avvallamenti stradali, etc.) e a valle di porzioni di versante interessate da fenomeni franosi; possibili limitati danni alle opere idrauliche di difesa delle sponde, alle attività agricole, ai cantieri, agli insediamenti civili e industriali in alveo; possibili criticità connesse a localizzate cadute massi.

**TEMPORALI FORTI**

**Criticità Giallo:** In uno scenario caratterizzato da elevata incertezza previsionale, saranno possibili fenomeni intensi occasionalmente pericolosi per l'incolumità delle persone e in grado di causare disagi e danni a carattere locale. Saranno possibili gli effetti riconducibili al rischio **idrogeologico-idraulico reticolo minore**, che potrebbero verificarsi in maniera repentina ed improvvisa.

A causa delle violente raffiche di **vento**, saranno possibili ulteriori effetti tra cui ad esempio, rottura di rami e/o caduta di alberi, caduta di tegole, danni alle strutture provvisorie e/o agli edifici, abbattimento di pali, segnaletica e impalcature, trasporto di materiale, disagi e/o interruzione della viabilità e danneggiamenti alle reti di distribuzione di servizi (tra cui telefonia ed elettricità) con conseguenti interruzioni.

Nel caso in cui si verificano **grandinate** saranno inoltre possibili danni alle colture agricole, alle coperture degli edifici e agli automezzi.

Infine a causa delle **fulminazioni** saranno possibili danneggiamenti agli edifici, alberi e alle reti di distribuzione di servizi (tra cui telefonia ed elettricità) e eventualmente l'innesco di incendi in aree boschive.

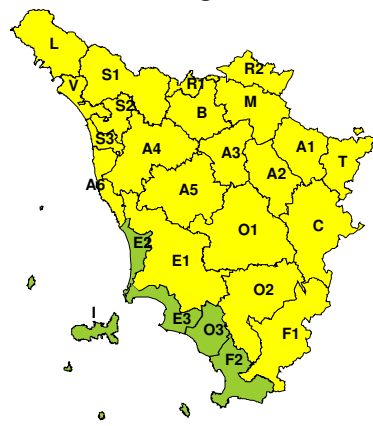


### RISCHIO IDROGEOLOGICO-IDRAULICO RETICOLO MINORE

Giovedì, 22 Agosto 2019



Venerdì, 23 Agosto 2019



### RISCHIO IDRAULICO RETICOLO PRINCIPALE

Giovedì, 22 Agosto 2019

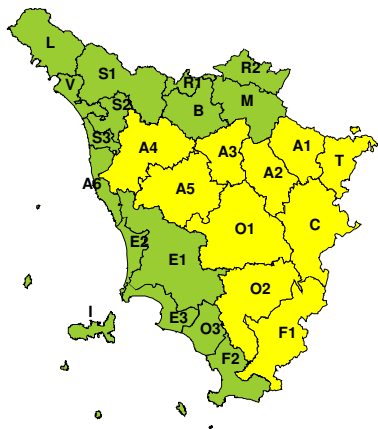


Venerdì, 23 Agosto 2019

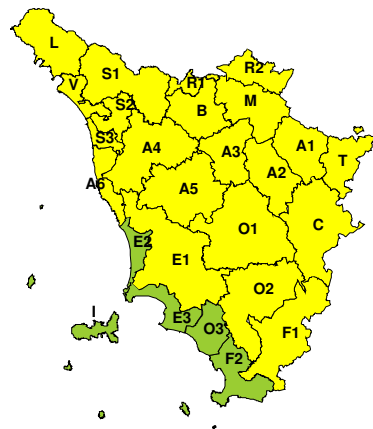


### RISCHIO TEMPORALI FORTI

Giovedì, 22 Agosto 2019



Venerdì, 23 Agosto 2019





**RISCHIO VENTO**

**Giovedì, 22 Agosto 2019**

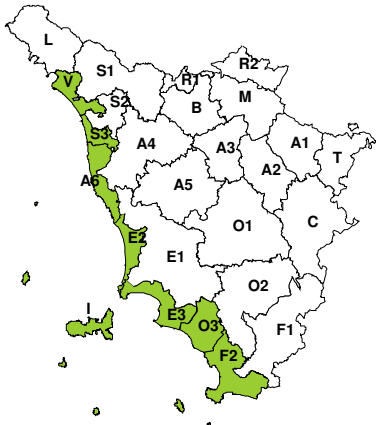


**Venerdì, 23 Agosto 2019**

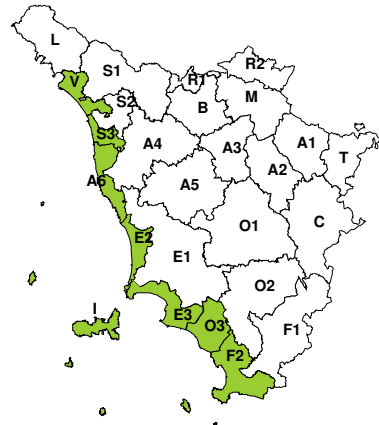


**RISCHIO MAREGGIATE**

**Giovedì, 22 Agosto 2019**

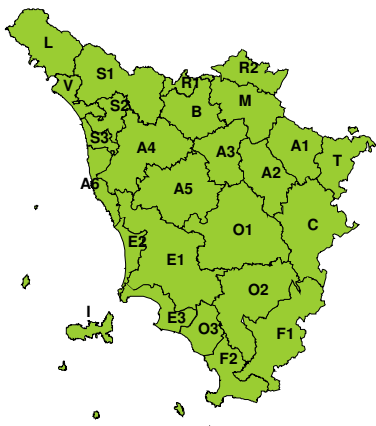


**Venerdì, 23 Agosto 2019**



**RISCHIO NEVE**

**Giovedì, 22 Agosto 2019**



**Venerdì, 23 Agosto 2019**





RISCHIO GHIACCIO

Giovedì, 22 Agosto 2019



Venerdì, 23 Agosto 2019

