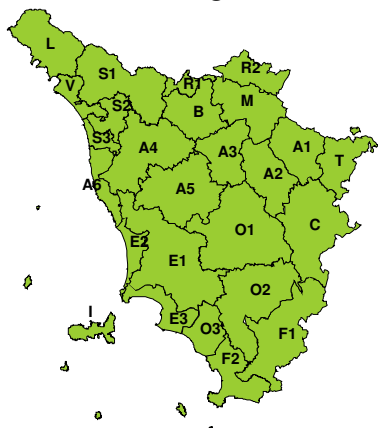
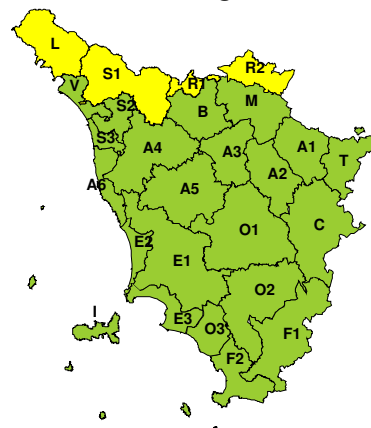


**BOLLETTINO DI VALUTAZIONE DELLE CRITICITÀ**Emissione di **Lunedì, 08 Luglio 2019**, ore 11.57**Lunedì, 08 Luglio 2019****Martedì, 09 Luglio 2019****AREE INTERESSATE:**

A1-Arno-Casentino
 A2-Arno-Valdarno Sup.
 A3-Arno-Firenze
 A4-Valdarno Inf.
 A5-Valdelsa-Valdera
 A6-Arno-Costa
 B-Bisenzio e Ombr. Pt
 C-Valdichiana
 E1-Etruria

E2-Etruria-Costa Nord
 E3-Etruria-Costa Sud
 F1-Fiora e Alb.
 F2-Fiora e Alb.-Costa e G
 I-Isole

■ **L-Lunigiana**
 M-Mugello-Val di Sieve
 O1-Ombr. Gr-Alto
 O2-Ombr. Gr-Medio

O3-Ombr. Gr-Costa

■ **R1-Reno**
 ■ **R2-Romagna-Toscana**
 ■ **S1-Serchio-Garf.-Lima**
 S2-Serchio-Lucca
 S3-Serchio-Costa
 T-Valtiberina
 V-Versilia

Legenda criticità: VERDE, ■ GIALLO, ● ARANCIONE, ▲ ROSSO

PROVINCE INTERESSATE: FIRENZE, LUCCA, MASSA-CARRARA, PISTOIA, PRATO

FENOMENI PREVISTI

condizioni di instabilità favoriscono la possibile occorrenza di rovesci e temporali a carattere sparso.

PIOGGIA: domani, martedì, dalle prime ore della giornata e fino al pomeriggio possibilità di precipitazioni a prevalente carattere temporalesco sui rilievi appenninici settentrionali, con cumulati medi fino a significativi e massimi fino a elevati.

TEMPORALI: oggi, lunedì, nel pomeriggio possibili temporali a carattere sparso in Appennino e sui rilievi collinari interni con colpi di vento e grandinate occasionali. Domani, martedì, dalle prime ore della giornata e fino al pomeriggio possibilità di forti temporali a carattere sparso sull'Appennino settentrionali associati a colpi di vento e grandinate. Possibili temporali anche sulle Apuane e sui rimanenti settori appenninici con colpi di vento e grandinate solo occasionali.

DESCRIZIONE DELLE CRITICITÀ PREVISTE:

Sulla base delle previsioni meteorologiche odierne e delle valutazioni dei possibili effetti al suolo effettuate, si prefigurano i seguenti scenari di criticità:



ZONE DI ALLERTA	RISCHIO	TEMPI	CRITICITÀ
L, R1, R2, S1	IDROGEOLOGICO IDRAULICO RETICOLO MINORE	dalle ore 00.00 Martedì, 09 Luglio 2019 alle ore 20.00 Martedì, 09 Luglio 2019	GIALLO
L, R1, R2, S1	TEMPORALI FORTI	dalle ore 00.00 Martedì, 09 Luglio 2019 alle ore 20.00 Martedì, 09 Luglio 2019	GIALLO

DESCRIZIONE DEGLI SCENARI DI EVENTO PREVISTI

IDROGEOLOGICO

IDRAULICO RETICOLO MINORE

Criticità Giallo: Possibilità di innesco di frane superficiali/colate rapide di detriti o fango in bacini di dimensioni limitate e ruscellamenti superficiali anche con trasporto di materiale con conseguenti possibili danni localizzati alle infrastrutture, edifici e attività agricole, cantieri, insediamenti civili e industriali esposti; possibile innalzamento dei livelli idrometrici dei corsi d'acqua minori, con inondazioni delle aree limitrofe, anche per effetto di criticità locali (tombature, restringimenti, occlusioni delle luci dei ponti, ecc); possibile scorrimento superficiale delle acque nelle strade con fenomeni di rigurgito dei sistemi di smaltimento delle acque piovane e con possibile tracimazione e coinvolgimento delle aree urbane depresse, dei locali interrati e di quelli posti a pian terreno lungo le vie potenzialmente interessate da deflussi idrici; possibili temporanee interruzioni della rete stradale e/o ferroviaria in prossimità di impluvi, canali, zone depresse (sottopassi, tunnel, avvallamenti stradali, etc.) e a valle di porzioni di versante interessate da fenomeni franosi; possibili limitati danni alle opere idrauliche di difesa delle sponde, alle attività agricole, ai cantieri, agli insediamenti civili e industriali in alveo; possibili criticità connesse a localizzate cadute massi.

TEMPORALI FORTI

Criticità Giallo: In uno scenario caratterizzato da elevata incertezza previsionale, saranno possibili fenomeni intensi occasionalmente pericolosi per l'incolumità delle persone e in grado di causare disagi e danni a carattere locale. Saranno possibili gli effetti riconducibili al rischio **idrogeologico-idraulico reticolo minore**, che potrebbero verificarsi in maniera repentina ed improvvisa.

A causa delle violente raffiche di **vento**, saranno possibili ulteriori effetti tra cui ad esempio, rottura di rami e/o caduta di alberi, caduta di tegole, danni alle strutture provvisorie e/o agli edifici, abbattimento di pali, segnaletica e impalcature, trasporto di materiale, disagi e/o interruzione della viabilità e danneggiamenti alle reti di distribuzione di servizi (tra cui telefonia ed elettricità) con conseguenti interruzioni.

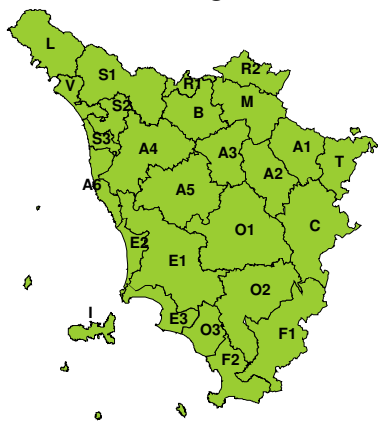
Nel caso in cui si verificano **grandinate** saranno inoltre possibili danni alle colture agricole, alle coperture degli edifici e agli automezzi.

Infine a causa delle **fulminazioni** saranno possibili danneggiamenti agli edifici, alberi e alle reti di distribuzione di servizi (tra cui telefonia ed elettricità) e eventualmente l'innesco di incendi in aree boschive.

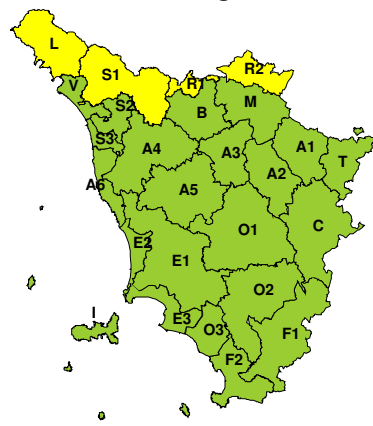


RISCHIO IDROGEOLOGICO-IDRAULICO RETICOLO MINORE

Lunedì, 08 Luglio 2019

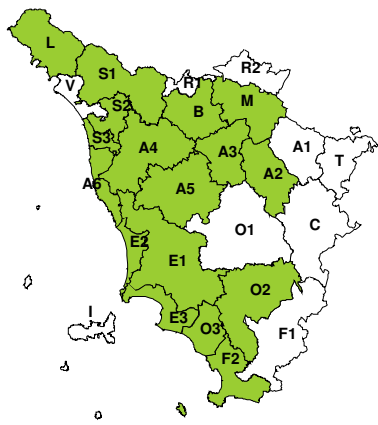


Martedì, 09 Luglio 2019

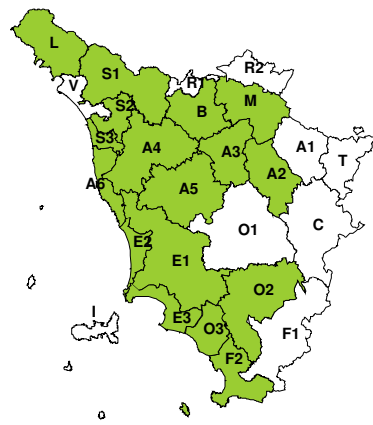


RISCHIO IDRAULICO RETICOLO PRINCIPALE

Lunedì, 08 Luglio 2019

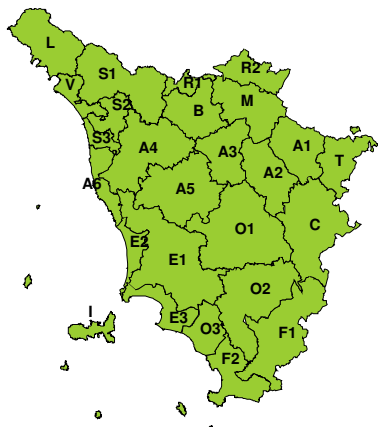


Martedì, 09 Luglio 2019

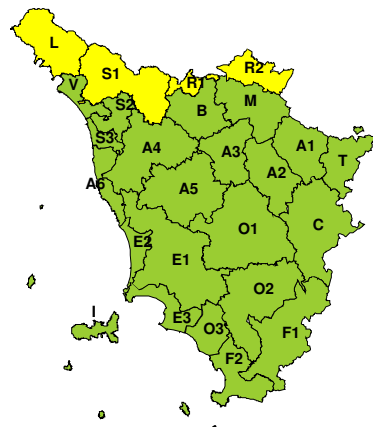


RISCHIO TEMPORALI FORTI

Lunedì, 08 Luglio 2019



Martedì, 09 Luglio 2019



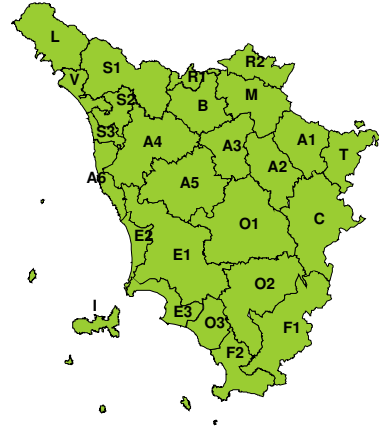


RISCHIO VENTO

Lunedì, 08 Luglio 2019

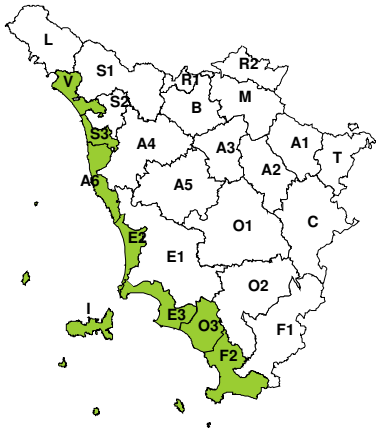


Martedì, 09 Luglio 2019



RISCHIO MAREGGIATE

Lunedì, 08 Luglio 2019

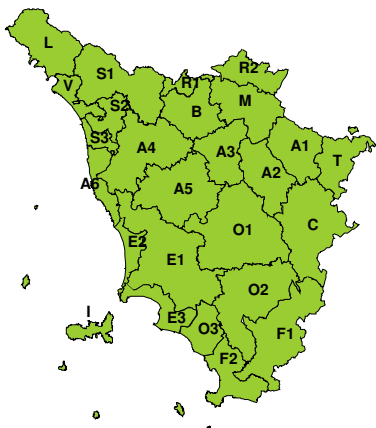


Martedì, 09 Luglio 2019



RISCHIO NEVE

Lunedì, 08 Luglio 2019



Martedì, 09 Luglio 2019





RISCHIO GHIACCIO

Lunedì, 08 Luglio 2019



Martedì, 09 Luglio 2019

