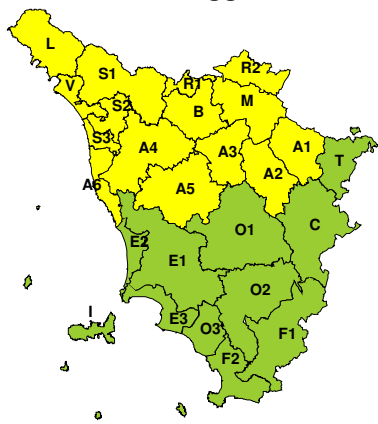
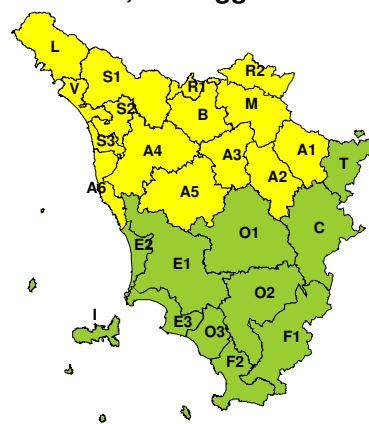



**BOLLETTINO DI VALUTAZIONE DELLE CRITICITÀ**

 Emissione di **Lunedì, 20 Maggio 2019**, ore 13.00

**Lunedì, 20 Maggio 2019**

**Martedì, 21 Maggio 2019**

**AREE INTERESSATE:**

- |  |  |  |
|--|--|--|
| <ul style="list-style-type: none"> <li>■ <b>A1-Arno-Casentino</b></li> <li>■ <b>A2-Arno-Valdarno Sup.</b></li> <li>■ <b>A3-Arno-Firenze</b></li> <li>■ <b>A4-Valdarno Inf.</b></li> <li>■ <b>A5-Valdelsa-Valdera</b></li> <li>■ <b>A6-Arno-Costa</b></li> <li>■ <b>B-Bisenzio e Ombr. Pt</b></li> <li>C-Valdichiana</li> <li>E1-Etruria</li> </ul> | <ul style="list-style-type: none"> <li>E2-Etruria-Costa Nord</li> <li>E3-Etruria-Costa Sud</li> <li>F1-Fiora e Alb.</li> <li>F2-Fiora e Alb.-Costa e G</li> <li>I-Isole</li> <li>■ <b>L-Lunigiana</b></li> <li>■ <b>M-Mugello-Val di Sieve</b></li> <li>O1-Ombr. Gr-Alto</li> <li>O2-Ombr. Gr-Medio</li> </ul> | <ul style="list-style-type: none"> <li>O3-Ombr. Gr-Costa</li> <li>■ <b>R1-Reno</b></li> <li>■ <b>R2-Romagna-Toscana</b></li> <li>■ <b>S1-Serchio-Garf.-Lima</b></li> <li>■ <b>S2-Serchio-Lucca</b></li> <li>■ <b>S3-Serchio-Costa</b></li> <li>T-Valtiberina</li> <li>■ <b>V-Versilia</b></li> </ul> |
|--|--|--|

**Legenda criticità:** VERDE, ■ GIALLO, ● ARANCIONE, ▲ ROSSO

**PROVINCE INTERESSATE:** AREZZO, FIRENZE, LIVORNO, LUCCA, MASSA-CARRARA, PISA, PISTOIA, PRATO, SIENA

**FENOMENI PREVISTI**

una vasta area depressionaria interessa gran parte del continente e mantiene condizioni di instabilità anche sulla nostra regione.

**PIOGGIA:** nel pomeriggio di oggi, lunedì, possibilità di precipitazione sparse, a prevalente carattere di rovescio o breve temporale, più probabili sul nord ovest e sulle zone interne della regione; cumulati medi non significativi con massimi non elevati ma con intensità fino a forte.

Domani, martedì, possibilità di precipitazioni a carattere sparso o isolato, localmente anche temporalesche, più probabili nottetempo e al primo mattino sul nord ovest, nel pomeriggio sulle zone interne, in particolare a ridosso dei rilievi; si prevedono cumulati medi non significativi con massimi non elevati, con intensità fino a forte.

**TEMPORALI:** oggi e domani possibilità di temporali a carattere sparso o isolato più probabili sul nord ovest e sulle zone interne della regione; occasionali grandinate e colpi di vento.

**DESCRIZIONE DELLE CRITICITÀ PREVISTE:**

Sulla base delle previsioni meteorologiche odierne e delle valutazioni dei possibili effetti al suolo effettuate, si prefigurano i seguenti scenari di criticità:



ZONE DI ALLERTA	RISCHIO	TEMPI	CRITICITÀ
A1, A2, A3, A4, A5 A6, B, L, R1, S1 S2, S3, V	IDROGEOLOGICO IDRAULICO RETICOLO MINORE	in corso fino alle ore 14.00 Martedì, 21 Maggio 2019	<b>GIALLO</b>
M, R2	IDROGEOLOGICO IDRAULICO RETICOLO MINORE	dalle ore 16.00 Lunedì, 20 Maggio 2019 alle ore 14.00 Martedì, 21 Maggio 2019	<b>GIALLO</b>

#### DESCRIZIONE DEGLI SCENARI DI EVENTO PREVISTI

##### IDROGEOLOGICO

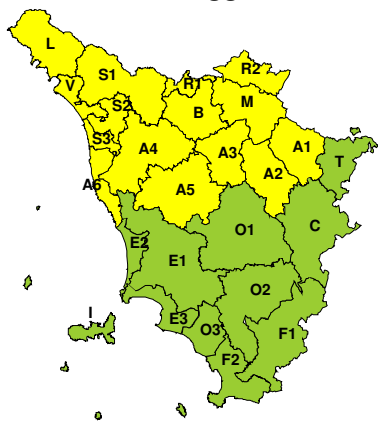
##### IDRAULICO RETICOLO MINORE

**Criticità Giallo:** Possibilità di innesco di frane superficiali/colate rapide di detriti o fango in bacini di dimensioni limitate e ruscellamenti superficiali anche con trasporto di materiale con conseguenti possibili danni localizzati alle infrastrutture, edifici e attività agricole, cantieri, insediamenti civili e industriali esposti; possibile innalzamento dei livelli idrometrici dei corsi d'acqua minori, con inondazioni delle aree limitrofe, anche per effetto di criticità locali (tombature, restringimenti, occlusioni delle luci dei ponti, ecc); possibile scorrimento superficiale delle acque nelle strade con fenomeni di rigurgito dei sistemi di smaltimento delle acque piovane e con possibile tracimazione e coinvolgimento delle aree urbane depresse, dei locali interrati e di quelli posti a pian terreno lungo le vie potenzialmente interessate da deflussi idrici; possibili temporanee interruzioni della rete stradale e/o ferroviaria in prossimità di impluvi, canali, zone depresse (sottopassi, tunnel, avvallamenti stradali, etc.) e a valle di porzioni di versante interessate da fenomeni franosi; possibili limitati danni alle opere idrauliche di difesa delle sponde, alle attività agricole, ai cantieri, agli insediamenti civili e industriali in alveo; possibili criticità connesse a localizzate cadute massi.

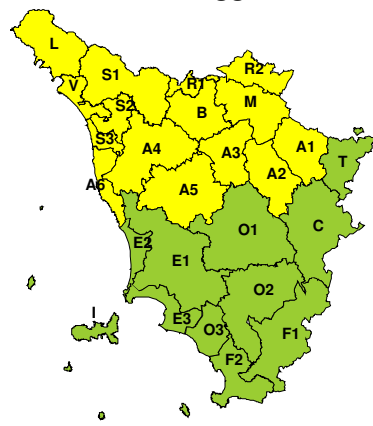


### RISCHIO IDROGEOLOGICO-IDRAULICO RETICOLO MINORE

Lunedì, 20 Maggio 2019



Martedì, 21 Maggio 2019



### RISCHIO IDRAULICO RETICOLO PRINCIPALE

Lunedì, 20 Maggio 2019



Martedì, 21 Maggio 2019



### RISCHIO TEMPORALI FORTI

Lunedì, 20 Maggio 2019



Martedì, 21 Maggio 2019





**RISCHIO VENTO**

**Lunedì, 20 Maggio 2019**



**Martedì, 21 Maggio 2019**



**RISCHIO MAREGGIATE**

**Lunedì, 20 Maggio 2019**



**Martedì, 21 Maggio 2019**



**RISCHIO NEVE**

**Lunedì, 20 Maggio 2019**



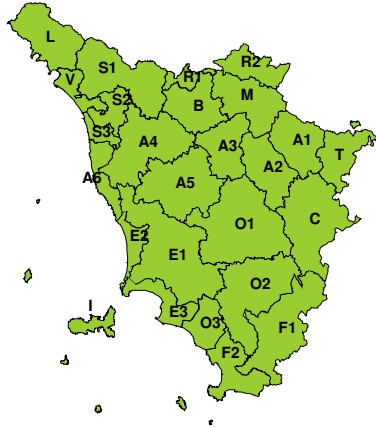
**Martedì, 21 Maggio 2019**





**RISCHIO GHIACCIO**

**Lunedì, 20 Maggio 2019**



**Martedì, 21 Maggio 2019**

