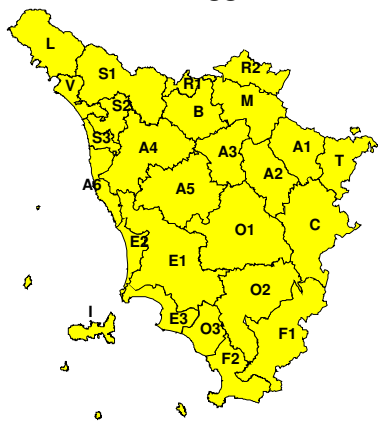
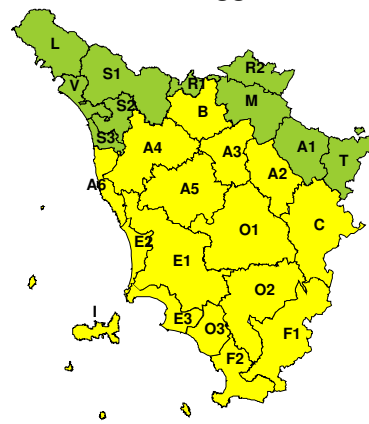



BOLLETTINO DI VALUTAZIONE DELLE CRITICITÀ

 Emissione di **Lunedì, 13 Maggio 2019**, ore 12.03

Lunedì, 13 Maggio 2019

Martedì, 14 Maggio 2019

AREE INTERESSATE:

- | | | |
|-------------------------|-----------------------------|-------------------------|
| ■ A1-Arno-Casentino | ■ E2-Etruria-Costa Nord | ■ O3-Ombr. Gr-Costa |
| ■ A2-Arno-Valdarno Sup. | ■ E3-Etruria-Costa Sud | ■ R1-Reno |
| ■ A3-Arno-Firenze | ■ F1-Fiora e Alb. | ■ R2-Romagna-Toscana |
| ■ A4-Valdarno Inf. | ■ F2-Fiora e Alb.-Costa e G | ■ S1-Serchio-Garf.-Lima |
| ■ A5-Valdelsa-Valdera | ■ I-Isole | ■ S2-Serchio-Lucca |
| ■ A6-Arno-Costa | ■ L-Lunigiana | ■ S3-Serchio-Costa |
| ■ B-Bisenzio e Ombr. Pt | ■ M-Mugello-Val di Sieve | ■ T-Valtiberina |
| ■ C-Valdichiana | ■ O1-Ombr. Gr-Alto | ■ V-Versilia |
| ■ E1-Etruria | ■ O2-Ombr. Gr-Medio | |

Legenda criticità: VERDE, ■ GIALLO, ● ARANCIONE, ▲ ROSSO

PROVINCE INTERESSATE: AREZZO, FIRENZE, GROSSETO, LIVORNO, LUCCA, MASSA-CARRARA, PISA, PISTOIA, PRATO, SIENA

FENOMENI PREVISTI
PIOGGIA: Oggi, lunedì, precipitazioni sui versanti orientali dell'Appennino. Domani, martedì, residue deboli piogge in Appennino.

Cumulati medi intorno ai 10-15 mm sull'alto Mugello e in Val Tiberina (T) con massimi puntuali fino a 20 mm.

VENTO: oggi, lunedì, vento forte di grecale su tutta la regione. Domani, martedì, lieve attenuazione del vento. Raffiche fino a 100-120 km/h sui crinali ed in montagna, fino a 70-90 km/h sulle aree collinari, sull'Arcipelago e le zone costiere, fino a 60-80 km/h sulle zone di pianura.

DESCRIZIONE DELLE CRITICITÀ PREVISTE:

Sulla base delle previsioni meteorologiche odierne e delle valutazioni dei possibili effetti al suolo effettuate, si prefigurano i seguenti scenari di criticità:



ZONE DI ALLERTA	RISCHIO	TEMPI	CRITICITÀ
A1, M, R1, R2, S1 T	IDROGEOLOGICO IDRAULICO RETICOLO MINORE	in corso fino alle ore 23.59 Lunedì, 13 Maggio 2019	GIALLO
I	MAREGGIATE	dalle ore 13.00 Lunedì, 13 Maggio 2019 alle ore 00.00 Martedì, 14 Maggio 2019	GIALLO
A1, A2, A3, A4, A5 A6, B, C, E1, E2 E3, F1, F2, I, L M, O1, O2, O3, R1 R2, S1, S2, S3, T V	VENTO	in corso fino alle ore 23.59 Lunedì, 13 Maggio 2019	GIALLO
A2, A3, A4, A5, A6 B, C, E1, E2, E3 F1, F2, I, O1, O2 O3	VENTO	dalle ore 00.00 Martedì, 14 Maggio 2019 alle ore 20.00 Martedì, 14 Maggio 2019	GIALLO

DESCRIZIONE DEGLI SCENARI DI EVENTO PREVISTI

IDROGEOLOGICO

IDRAULICO RETICOLO MINORE

Criticità Giallo: Possibilità di innesco di frane superficiali/colate rapide di detriti o fango in bacini di dimensioni limitate e ruscellamenti superficiali anche con trasporto di materiale con conseguenti possibili danni localizzati alle infrastrutture, edifici e attività agricole, cantieri, insediamenti civili e industriali esposti; possibile innalzamento dei livelli idrometrici dei corsi d'acqua minori, con inondazioni delle aree limitrofe, anche per effetto di criticità locali (tombature, restringimenti, occlusioni delle luci dei ponti, ecc); possibile scorrimento superficiale delle acque nelle strade con fenomeni di rigurgito dei sistemi di smaltimento delle acque piovane e con possibile tracimazione e coinvolgimento delle aree urbane depresse, dei locali interrati e di quelli posti a pian terreno lungo le vie potenzialmente interessate da deflussi idrici; possibili temporanee interruzioni della rete stradale e/o ferroviaria in prossimità di impluvi, canali, zone depresse (sottopassi, tunnel, avvallamenti stradali, etc.) e a valle di porzioni di versante interessate da fenomeni franosi; possibili limitati danni alle opere idrauliche di difesa delle sponde, alle attività agricole, ai cantieri, agli insediamenti civili e industriali in alveo; possibili criticità connesse a localizzate cadute massi.

MAREGGIATE

Criticità Giallo: Sono possibili fenomeni occasionalmente pericolosi per l'incolumità delle persone, in grado di causare disagi e danni a carattere locale.

Sono possibili localizzati e temporanei problemi ai tratti stradali a ridosso della battigia con localizzate interruzioni della viabilità. Sono possibili problemi o danneggiamenti agli stabilimenti balneari e alle attività marittime. Sono possibili ritardi nei collegamenti marittimi. Si possono verificare situazioni di locale pericolo per la balneazione, per la navigazione da diporto e per le attività sportive.

VENTO

Criticità Giallo: Sono possibili fenomeni occasionalmente pericolosi per l'incolumità delle persone, in grado di causare disagi e danni a carattere locale.

Sono possibili isolate rotture di rami e/o caduta di alberi, caduta di tegole e cornicioni, localizzati danni alle strutture provvisorie, con trasporto di materiale vario.

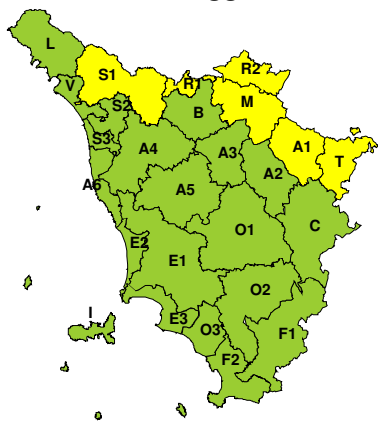
Sono possibili localizzati problemi alla circolazione stradale in particolare su viadotti e ponti, con temporanee interruzioni della viabilità. Sono possibili occasionali disagi dovuti a ritardi o cancellazioni dei collegamenti terrestri, ferroviari, aerei e marittimi.

Sono possibili occasionali problemi alle reti di distribuzione di servizi (tra cui telefonia ed elettricità) con temporanee interruzioni dei servizi.



RISCHIO IDROGEOLOGICO-IDRAULICO RETICOLO MINORE

Lunedì, 13 Maggio 2019



Martedì, 14 Maggio 2019



RISCHIO IDRAULICO RETICOLO PRINCIPALE

Lunedì, 13 Maggio 2019



Martedì, 14 Maggio 2019



RISCHIO TEMPORALI FORTI

Lunedì, 13 Maggio 2019



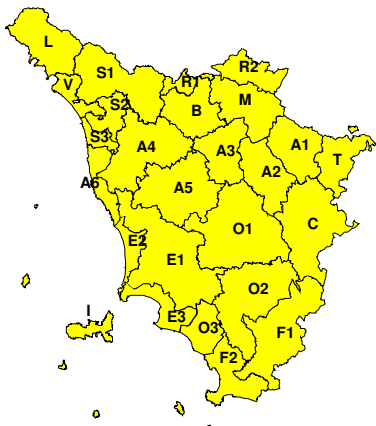
Martedì, 14 Maggio 2019



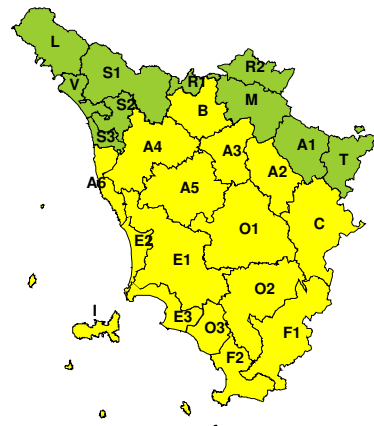


RISCHIO VENTO

Lunedì, 13 Maggio 2019

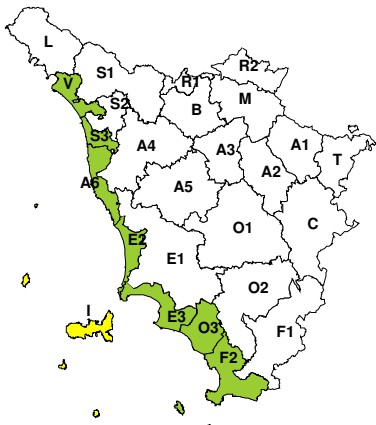


Martedì, 14 Maggio 2019

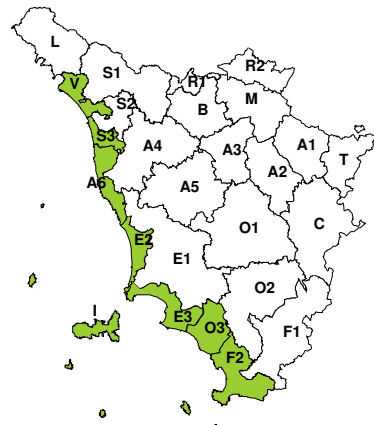


RISCHIO MAREGGIATE

Lunedì, 13 Maggio 2019

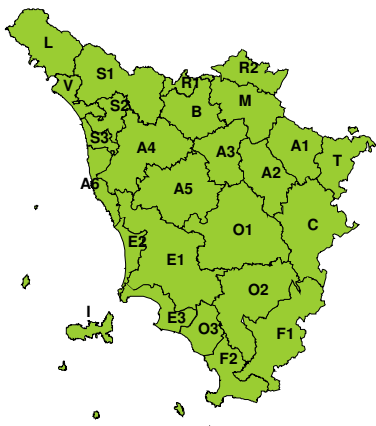


Martedì, 14 Maggio 2019



RISCHIO NEVE

Lunedì, 13 Maggio 2019



Martedì, 14 Maggio 2019





RISCHIO GHIACCIO

Lunedì, 13 Maggio 2019



Martedì, 14 Maggio 2019

