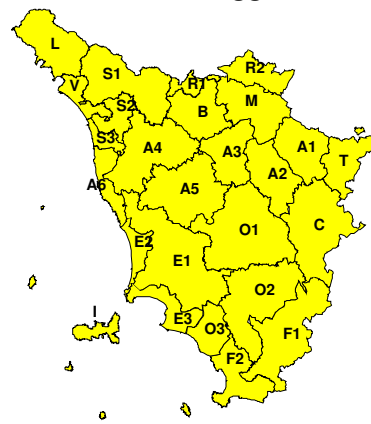


**BOLLETTINO DI VALUTAZIONE DELLE CRITICITÀ**Emissione di **Sabato, 04 Maggio 2019**, ore 12.58**Sabato, 04 Maggio 2019****Domenica, 05 Maggio 2019****AREE INTERESSATE:**

- | | | |
|-------------------------|-----------------------------|-------------------------|
| ■ A1-Arno-Casentino | ■ E2-Etruria-Costa Nord | ■ O3-Omr. Gr-Costa |
| ■ A2-Arno-Valdarno Sup. | ■ E3-Etruria-Costa Sud | ■ R1-Reno |
| ■ A3-Arno-Firenze | ■ F1-Fiora e Alb. | ■ R2-Romagna-Toscana |
| ■ A4-Valdarno Inf. | ■ F2-Fiora e Alb.-Costa e G | ■ S1-Serchio-Garf.-Lima |
| ■ A5-Valdelsa-Valdera | ■ I-Isole | ■ S2-Serchio-Lucca |
| ■ A6-Arno-Costa | ■ L-Lunigiana | ■ S3-Serchio-Costa |
| ■ B-Bisenzio e Ombr. Pt | ■ M-Mugello-Val di Sieve | ■ T-Valtiberina |
| ■ C-Valdichiana | ■ O1-Omr. Gr-Alto | ■ V-Versilia |
| ■ E1-Etruria | ■ O2-Omr. Gr-Medio | |

Legenda criticità: VERDE, ■ GIALLO, ● ARANCIONE, ▲ ROSSO

PROVINCE INTERESSATE: AREZZO, FIRENZE, GROSSETO, LIVORNO, LUCCA, MASSA-CARRARA, PISA, PISTOIA, PRATO, SIENA

FENOMENI PREVISTI

oggi, sabato, il Mediterraneo centrale è interessato da una vasta saccatura depressionaria che determina tempo moderatamente instabile; domani, domenica, rapido approfondimento di un minimo sul Golfo Ligure che determinerà generale maltempo sulla Toscana con piogge, temporali e sensibile rinforzo dei venti dalla mattinata. Forte calo termico con quota neve in calo fino a 600-700 metri.

PIOGGIA: Domani, Domenica, già nel corso della notte nuovo peggioramento a partire dalle zone di nord ovest con piogge e temporali che nel corso della mattina si estenderanno a gran parte della regione. Le precipitazioni saranno comunque più probabili e frequenti sulle zone centro settentrionali (in particolare sulle zone appenniniche). Nel corso del pomeriggio tendenza a condizioni di variabilità con schiarite a partire da ovest, mentre le precipitazioni insisteranno sulle zone Appenniniche, specie sui versanti orientali.

Cumulati medi fino ad abbondanti su Alto Mugello, altrove significativi.

Cumulati massimi fino a elevati su Alto Mugello e zone Appenniniche (dove la precipitazione oltre circa 600 metri di quota sarà sotto forma di neve), altrove cumulati inferiori. Intensità oraria massima fino a forte.

TEMPORALI: oggi, Sabato, possibilità di temporali sparsi, più probabili sulle zone interne e meridionali. Colpi di venti e grandinate occasionali.

Domani, domenica, possibilità di temporali, localmente forti, a partire dalle zone di nord ovest nel corso della notte e in estensione al resto della regione nel corso della mattinata. Possibili colpi di vento e grandinate.

VENTO : Domani, domenica, vento forte dai quadranti settentrionali già dal mattino sulle zone centro settentrionali. Sulle zone meridionali e Aretino venti forti dal pomeriggio

NEVE: oggi, sabato, nulla da segnalare.

Domani, domenica, nevicate sull' Appennino settentrionale oltre i 1000 metri di quota nelle prime ore del mattino, ma in



abbassamento di quota fino a 600-700 metri ed estensione al resto dell'Appennino dal primo pomeriggio. Nevicate possibili anche a quote inferiori (400-500 metri) sull'Alto Mugello
 Accumuli attesi: fino a abbondanti oltre i 600-700 metri in Appennino; poco abbondanti oltre i 400-500 metri in Alto Mugello. Nel corso del pomeriggio possibili nevicate poco abbondanti a quota di montagna (oltre i 700 metri) sull'Amiata.

DESCRIZIONE DELLE CRITICITÀ PREVISTE:

Sulla base delle previsioni meteorologiche odierne e delle valutazioni dei possibili effetti al suolo effettuate, si prefigurano i seguenti scenari di criticità:

ZONE DI ALLERTA	RISCHIO	TEMPI	CRITICITÀ
A4, A6, B, L, M R1, R2, S1, S2, S3 V	IDROGEOLOGICO IDRAULICO RETICOLO MINORE	dalle ore 00.00 Domenica, 05 Maggio 2019 alle ore 15.00 Domenica, 05 Maggio 2019	GIALLO
A1, A2, A3, A5, C E1, E2, E3, F1, F2 I, O1, O2, O3, T	IDROGEOLOGICO IDRAULICO RETICOLO MINORE	dalle ore 08.00 Domenica, 05 Maggio 2019 alle ore 23.59 Domenica, 05 Maggio 2019	GIALLO
L, R1, S1	NEVE	dalle ore 10.00 Domenica, 05 Maggio 2019 alle ore 23.59 Domenica, 05 Maggio 2019	GIALLO
A1, A2, B, M, R2 T	NEVE	dalle ore 15.00 Domenica, 05 Maggio 2019 alle ore 23.59 Domenica, 05 Maggio 2019	GIALLO
A4, A6, B, L, M R1, R2, S1, S2, S3 V	TEMPORALI FORTI	dalle ore 00.00 Domenica, 05 Maggio 2019 alle ore 15.00 Domenica, 05 Maggio 2019	GIALLO
A1, A2, A3, A5, C E1, E2, E3, F1, F2 I, O1, O2, O3, T	TEMPORALI FORTI	dalle ore 08.00 Domenica, 05 Maggio 2019 alle ore 23.59 Domenica, 05 Maggio 2019	GIALLO
A3, A4, A5, A6, B E1, E2, I, L, M R1, R2, S1, S2, S3 V	VENTO	dalle ore 09.00 Domenica, 05 Maggio 2019 alle ore 23.59 Domenica, 05 Maggio 2019	GIALLO
A1, A2, C, E3, F1 F2, O1, O2, O3, T	VENTO	dalle ore 15.00 Domenica, 05 Maggio 2019 alle ore 23.59 Domenica, 05 Maggio 2019	GIALLO



DESCRIZIONE DEGLI SCENARI DI EVENTO PREVISTI

IDROGEOLOGICO

IDRAULICO RETICOLO MINORE

Criticità Giallo: Possibilità di innesco di frane superficiali/colate rapide di detriti o fango in bacini di dimensioni limitate e ruscellamenti superficiali anche con trasporto di materiale con conseguenti possibili danni localizzati alle infrastrutture, edifici e attività agricole, cantieri, insediamenti civili e industriali esposti; possibile innalzamento dei livelli idrometrici dei corsi d'acqua minori, con inondazioni delle aree limitrofe, anche per effetto di criticità locali (tombature, restringimenti, occlusioni delle luci dei ponti, ecc); possibile scorrimento superficiale delle acque nelle strade con fenomeni di rigurgito dei sistemi di smaltimento delle acque piovane e con possibile tracimazione e coinvolgimento delle aree urbane depresse, dei locali interrati e di quelli posti a pian terreno lungo le vie potenzialmente interessate da deflussi idrici; possibili temporanee interruzioni della rete stradale e/o ferroviaria in prossimità di impluvi, canali, zone depresse (sottopassi, tunnel, avvallamenti stradali, etc.) e a valle di porzioni di versante interessate da fenomeni franosi; possibili limitati danni alle opere idrauliche di difesa delle sponde, alle attività agricole, ai cantieri, agli insediamenti civili e industriali in alveo; possibili criticità connesse a localizzate cadute massi.

NEVE

Criticità Giallo: Sono possibili fenomeni occasionalmente pericolosi per l'incolumità delle persone, in grado di causare disagi e danni a carattere locale.

Sono possibili temporanei problemi alla circolazione stradale con interruzioni localizzate della viabilità, ritardi nei collegamenti terrestri, ferroviari ed aerei. Sono possibili localizzati problemi alle reti aeree di comunicazione e di distribuzione di servizi (tra cui telefonia ed elettricità) con temporanei blackout elettrici e telefonici. Sono possibili occasionali cadute di rami e rotture di alberi.

TEMPORALI FORTI

Criticità Giallo: In uno scenario caratterizzato da elevata incertezza previsionale, saranno possibili fenomeni intensi occasionalmente pericolosi per l'incolumità delle persone e in grado di causare disagi e danni a carattere locale.

Saranno possibili gli effetti riconducibili al rischio **idrogeologico-idraulico reticolo minore**, che potrebbero verificarsi in maniera repentina ed improvvisa.

A causa delle violente raffiche di **vento**, saranno possibili ulteriori effetti tra cui ad esempio, rottura di rami e/o caduta di alberi, caduta di tegole, danni alle strutture provvisorie e/o agli edifici, abbattimento di pali, segnaletica e impalcature, trasporto di materiale, disagi e/o interruzione della viabilità e danneggiamenti alle reti di distribuzione di servizi (tra cui telefonia ed elettricità) con conseguenti interruzioni.

Nel caso in cui si verificano **grandinate** saranno inoltre possibili danni alle colture agricole, alle coperture degli edifici e agli automezzi.

Infine a causa delle **fulminazioni** saranno possibili danneggiamenti agli edifici, alberi e alle reti di distribuzione di servizi (tra cui telefonia ed elettricità) e eventualmente l'innesco di incendi in aree boschive.

VENTO

Criticità Giallo: Sono possibili fenomeni occasionalmente pericolosi per l'incolumità delle persone, in grado di causare disagi e danni a carattere locale.

Sono possibili isolate rotture di rami e/o caduta di alberi, caduta di tegole e cornicioni, localizzati danni alle strutture provvisorie, con trasporto di materiale vario.

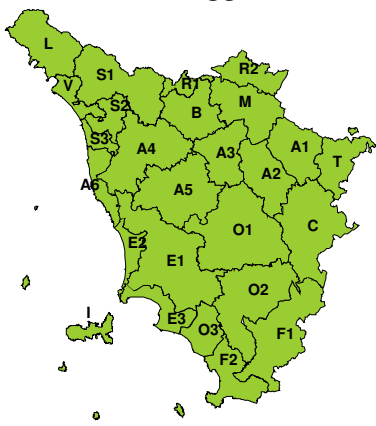
Sono possibili localizzati problemi alla circolazione stradale in particolare su viadotti e ponti, con temporanee interruzioni della viabilità. Sono possibili occasionali disagi dovuti a ritardi o cancellazioni dei collegamenti terrestri, ferroviari, aerei e marittimi.

Sono possibili occasionali problemi alle reti di distribuzione di servizi (tra cui telefonia ed elettricità) con temporanee interruzioni dei servizi.



RISCHIO IDROGEOLOGICO-IDRAULICO RETICOLO MINORE

Sabato, 04 Maggio 2019

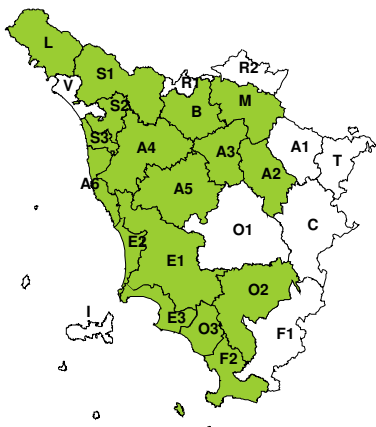


Domenica, 05 Maggio 2019

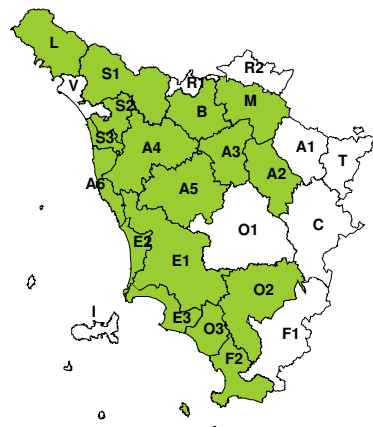


RISCHIO IDRAULICO RETICOLO PRINCIPALE

Sabato, 04 Maggio 2019

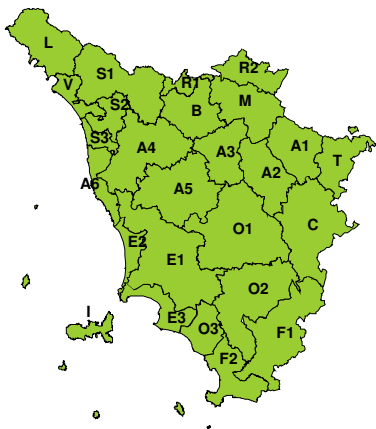


Domenica, 05 Maggio 2019

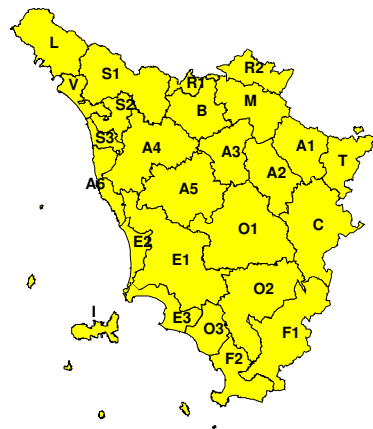


RISCHIO TEMPORALI FORTI

Sabato, 04 Maggio 2019



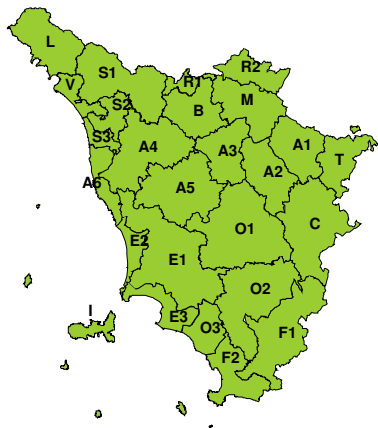
Domenica, 05 Maggio 2019



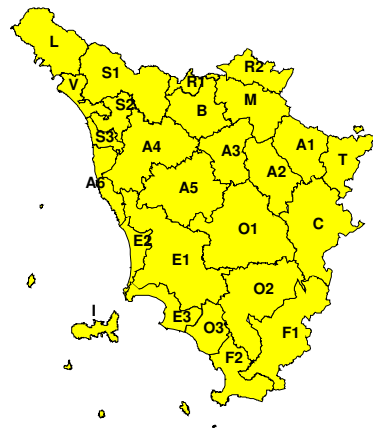


RISCHIO VENTO

Sabato, 04 Maggio 2019

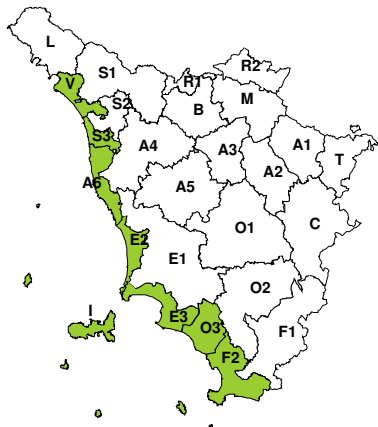


Domenica, 05 Maggio 2019

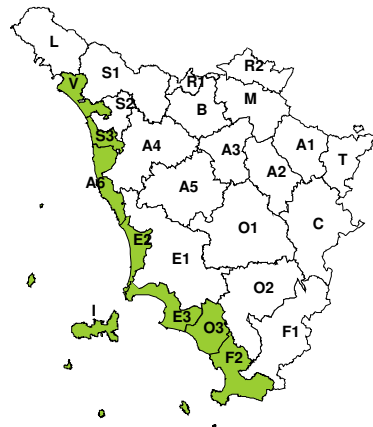


RISCHIO MAREGGIATE

Sabato, 04 Maggio 2019

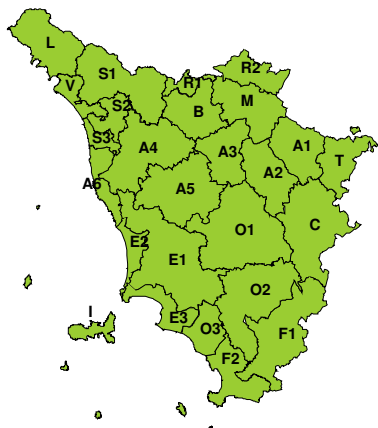


Domenica, 05 Maggio 2019

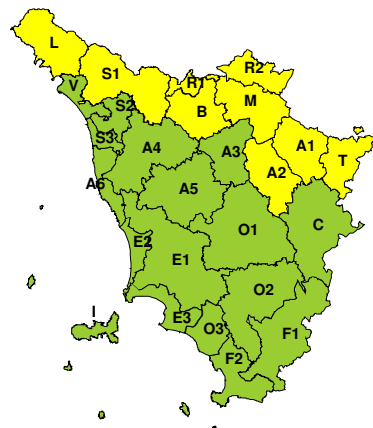


RISCHIO NEVE

Sabato, 04 Maggio 2019



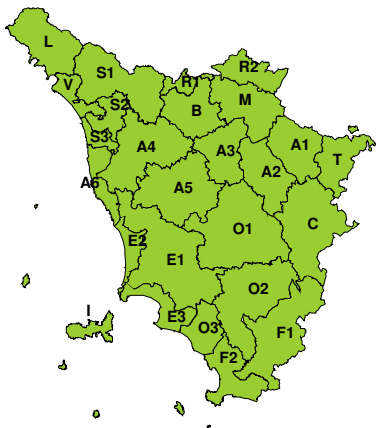
Domenica, 05 Maggio 2019





RISCHIO GHIACCIO

Sabato, 04 Maggio 2019



Domenica, 05 Maggio 2019

