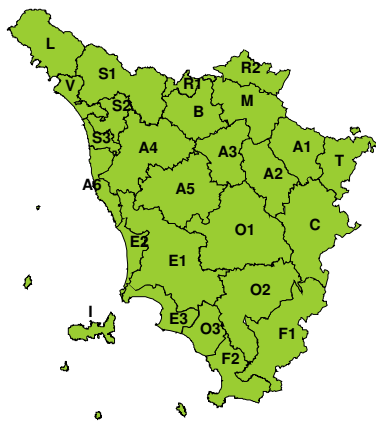
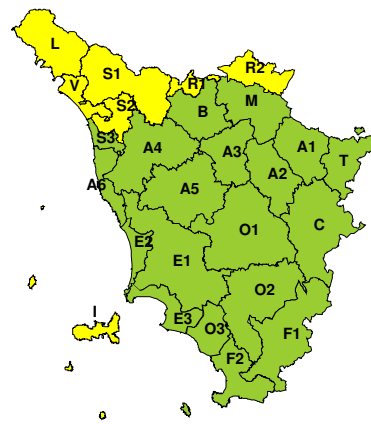



**BOLLETTINO DI VALUTAZIONE DELLE CRITICITÀ**

 Emissione di **Sabato, 09 Febbraio 2019**, ore 12.39

**Sabato, 09 Febbraio 2019**

**Domenica, 10 Febbraio 2019**

**AREE INTERESSATE:**

A1-Arno-Casentino  
 A2-Arno-Valdarno Sup.  
 A3-Arno-Firenze  
 A4-Valdarno Inf.  
 A5-Valdelsa-Valdera  
 A6-Arno-Costa  
 B-Bisenzio e Ombr. Pt  
 C-Valdichiana  
 E1-Etruria

E2-Etruria-Costa Nord  
 E3-Etruria-Costa Sud  
 F1-Fiora e Alb.  
 F2-Fiora e Alb.-Costa e G  
 ■ **I-Isole**  
 ■ **L-Lunigiana**  
 M-Mugello-Val di Sieve  
 O1-Ombr. Gr-Alto  
 O2-Ombr. Gr-Medio

O3-Ombr. Gr-Costa  
 ■ **R1-Reno**  
 ■ **R2-Romagna-Toscana**  
 ■ **S1-Serchio-Garf.-Lima**  
 ■ **S2-Serchio-Lucca**  
 S3-Serchio-Costa  
 T-Valtiberina  
 ■ **V-Versilia**

**Legenda criticità:** VERDE, ■ GIALLO, ● ARANCIONE, ▲ ROSSO

**PROVINCE INTERESSATE:** FIRENZE, LIVORNO, LUCCA, MASSA-CARRARA, PISTOIA, PRATO

**FENOMENI PREVISTI**

Oggi, sabato, modesto calo della pressione sul Ligure con attivazione di un flusso umido e mite occidentale. Domani, domenica, ulteriore approfondimento del minimo tra golfo del Leone e golfo Ligure con rinforzo di un flusso di correnti sud-occidentali e transito di un fronte freddo nel corso della notte e le prime ore di dopodomani, lunedì.

**PIOGGIA:** Domani, domenica, piogge sparse al più moderate sul nord della regione, più frequenti e diffuse sulle province di Massa-Carrara e Lucca, isolate e intermittenti altrove. Cumulati medi significativi sulla provincia di Massa-Carrara, Lucca e parte di quella di Pistoia con massimi localmente abbondanti sui rilievi.

**VENTO:** Dal pomeriggio di domani, domenica, forti venti di Libeccio su gran parte della regione, inizialmente sui crinali appenninici settentrionali e sui versanti sottovento (alto Mugello e versanti emiliano romagnoli dell'Appennino), in serata anche sull'Arcipelago a nord dell'isola d'Elba.

**MARE:** Domani, domenica, mare agitato in serata sull'Arcipelago a nord di Capraia.

**DESCRIZIONE DELLE CRITICITÀ PREVISTE:**

Sulla base delle previsioni meteorologiche odierne e delle valutazioni dei possibili effetti al suolo effettuate, si prefigurano i seguenti scenari di criticità:



ZONE DI ALLERTA	RISCHIO	TEMPI	CRITICITÀ
L, R1, S1, S2, V	IDROGEOLOGICO IDRAULICO RETICOLO MINORE	dalle ore 08.00 Domenica, 10 Febbraio 2019 alle ore 23.59 Domenica, 10 Febbraio 2019	<b>GIALLO</b>
I	MAREGGIATE	dalle ore 20.00 Domenica, 10 Febbraio 2019 alle ore 23.59 Domenica, 10 Febbraio 2019	<b>GIALLO</b>
I, R1, R2	VENTO	dalle ore 13.00 Domenica, 10 Febbraio 2019 alle ore 23.59 Domenica, 10 Febbraio 2019	<b>GIALLO</b>

## DESCRIZIONE DEGLI SCENARI DI EVENTO PREVISTI

### IDROGEOLOGICO

#### IDRAULICO RETICOLO MINORE

**Criticità Giallo:** Possibilità di innesco di frane superficiali/colate rapide di detriti o fango in bacini di dimensioni limitate e ruscellamenti superficiali anche con trasporto di materiale con conseguenti possibili danni localizzati alle infrastrutture, edifici e attività agricole, cantieri, insediamenti civili e industriali esposti; possibile innalzamento dei livelli idrometrici dei corsi d'acqua minori, con inondazioni delle aree limitrofe, anche per effetto di criticità locali (tombature, restringimenti, occlusioni delle luci dei ponti, ecc); possibile scorrimento superficiale delle acque nelle strade con fenomeni di rigurgito dei sistemi di smaltimento delle acque piovane e con possibile tracimazione e coinvolgimento delle aree urbane depresse, dei locali interrati e di quelli posti a pian terreno lungo le vie potenzialmente interessate da deflussi idrici; possibili temporanee interruzioni della rete stradale e/o ferroviaria in prossimità di impluvi, canali, zone depresse (sottopassi, tunnel, avvallamenti stradali, etc.) e a valle di porzioni di versante interessate da fenomeni franosi; possibili limitati danni alle opere idrauliche di difesa delle sponde, alle attività agricole, ai cantieri, agli insediamenti civili e industriali in alveo; possibili criticità connesse a localizzate cadute massi.

#### MAREGGIATE

**Criticità Giallo:** Sono possibili fenomeni occasionalmente pericolosi per l'incolumità delle persone, in grado di causare disagi e danni a carattere locale.

Sono possibili localizzati e temporanei problemi ai tratti stradali a ridosso della battigia con localizzate interruzioni della viabilità. Sono possibili problemi o danneggiamenti agli stabilimenti balneari e alle attività marittime. Sono possibili ritardi nei collegamenti marittimi. Si possono verificare situazioni di locale pericolo per la balneazione, per la navigazione da diporto e per le attività sportive.

#### VENTO

**Criticità Giallo:** Sono possibili fenomeni occasionalmente pericolosi per l'incolumità delle persone, in grado di causare disagi e danni a carattere locale.

Sono possibili isolate rotture di rami e/o caduta di alberi, caduta di tegole e cornicioni, localizzati danni alle strutture provvisorie, con trasporto di materiale vario.

Sono possibili localizzati problemi alla circolazione stradale in particolare su viadotti e ponti, con temporanee interruzioni della viabilità. Sono possibili occasionali disagi dovuti a ritardi o cancellazioni dei collegamenti terrestri, ferroviari, aerei e marittimi.

Sono possibili occasionali problemi alle reti di distribuzione di servizi (tra cui telefonia ed elettricità) con temporanee interruzioni dei servizi.

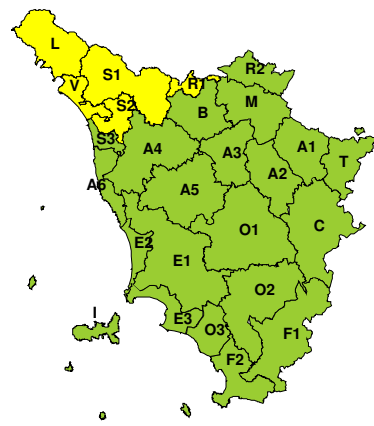


### RISCHIO IDROGEOLOGICO-IDRAULICO RETICOLO MINORE

Sabato, 09 Febbraio 2019

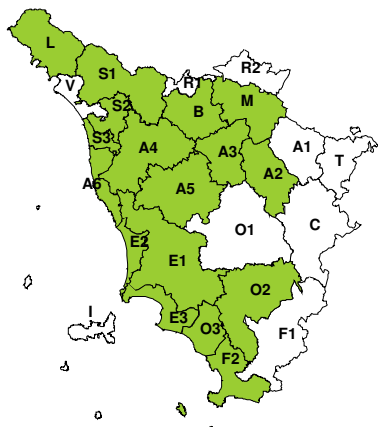


Domenica, 10 Febbraio 2019

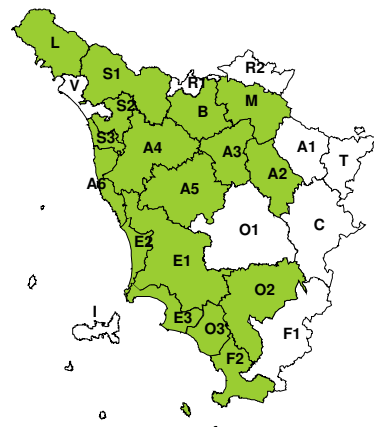


### RISCHIO IDRAULICO RETICOLO PRINCIPALE

Sabato, 09 Febbraio 2019

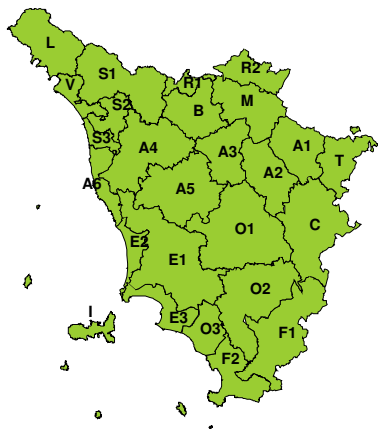


Domenica, 10 Febbraio 2019



### RISCHIO TEMPORALI FORTI

Sabato, 09 Febbraio 2019



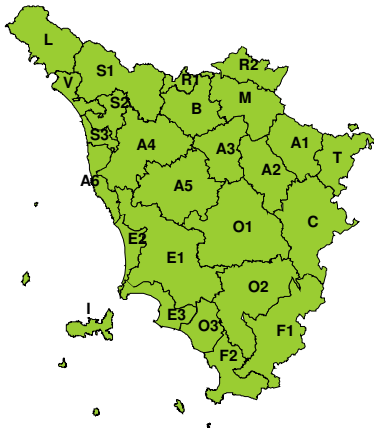
Domenica, 10 Febbraio 2019



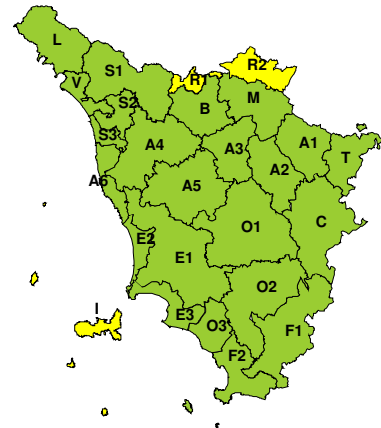


**RISCHIO VENTO**

**Sabato, 09 Febbraio 2019**

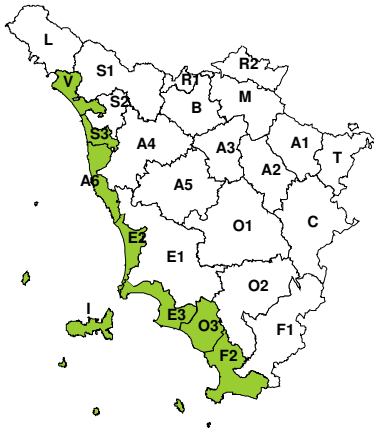


**Domenica, 10 Febbraio 2019**



**RISCHIO MAREGGIATE**

**Sabato, 09 Febbraio 2019**

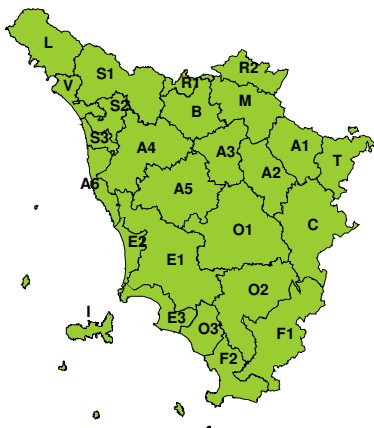


**Domenica, 10 Febbraio 2019**



**RISCHIO NEVE**

**Sabato, 09 Febbraio 2019**



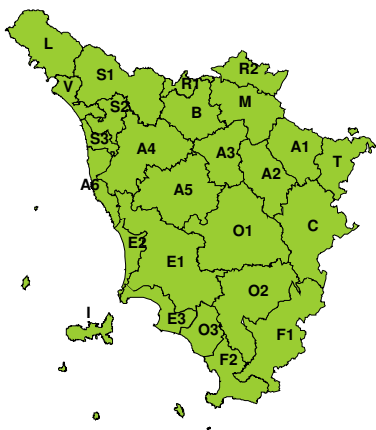
**Domenica, 10 Febbraio 2019**





**RISCHIO GHIACCIO**

**Sabato, 09 Febbraio 2019**



**Domenica, 10 Febbraio 2019**

