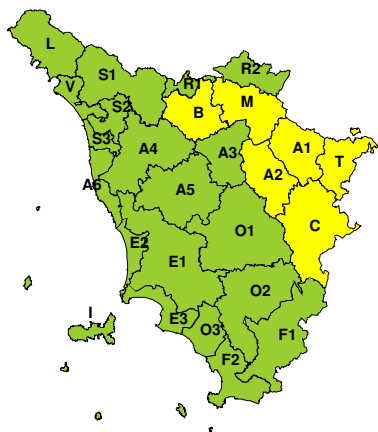
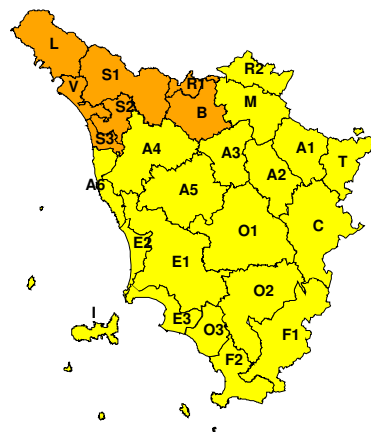



**BOLLETTINO DI VALUTAZIONE DELLE CRITICITÀ**
Emissione di **Giovedì, 31 Gennaio 2019**, ore 13.07
**AVVISO DI CRITICITÀ REGIONALE**
Valido dalle ore 14.00 di **Venerdì, 01 Febbraio 2019** alle ore 13.00 di **Sabato, 02 Febbraio 2019**

Giovedì, 31 Gennaio 2019



Venerdì, 01 Febbraio 2019


**AREE INTERESSATE:**

- |                         |                             |                         |
|-------------------------|-----------------------------|-------------------------|
| ■ A1-Arno-Casentino     | ■ E2-Etruria-Costa Nord     | ■ O3-Ombr. Gr-Costa     |
| ■ A2-Arno-Valdarno Sup. | ■ E3-Etruria-Costa Sud      | ● R1-Reno               |
| ■ A3-Arno-Firenze       | ■ F1-Fiora e Alb.           | ■ R2-Romagna-Toscana    |
| ■ A4-Valdarno Inf.      | ■ F2-Fiora e Alb.-Costa e G | ● S1-Serchio-Garf.-Lima |
| ■ A5-Valdelsa-Valdera   | ■ I-Isole                   | ● S2-Serchio-Lucca      |
| ■ A6-Arno-Costa         | ● L-Lunigiana               | ● S3-Serchio-Costa      |
| ● B-Bisenzio e Ombr. Pt | ■ M-Mugello-Val di Sieve    | ■ T-Valtiberina         |
| ■ C-Valdichiana         | ■ O1-Ombr. Gr-Alto          | ● V-Versilia            |
| ■ E1-Etruria            | ■ O2-Ombr. Gr-Medio         |                         |

**Legenda criticità:** VERDE, ■ GIALLO, ● ARANCIONE, ▲ ROSSO

**PROVINCE INTERESSATE:** AREZZO, FIRENZE, GROSSETO, LIVORNO, LUCCA, MASSA-CARRARA, PISA, PISTOIA, PRATO, SIENA

**FENOMENI PREVISTI**

**PIOGGIA:** a partire dalla sera di oggi, giovedì, per tutta la giornata di domani, venerdì e per la prima parte di sabato precipitazioni su gran parte della regione, insistenti sulle zone settentrionali dove i cumulati potranno risultare abbondanti in particolare sui rilievi. La fase più intensa al momento sembra essere tra la serata di venerdì e la prima parte di sabato quando le precipitazioni potranno assumere anche carattere di forte intensità.

Si segnala anche zero termico in deciso rialzo fino oltre i 2000 metri con conseguente fusione del manto di neve esistente.

**VENTO:** venerdì, vento forte meridionale sull'Arcipelago, sulla costa e sui crinali appenninici.

**MARE:** venerdì, mare molto mosso o localmente agitato sul settore meridionale.

**NEVE:** ancora per le prossime 2-3 ore possibilità di neviccate intermittenti, in generale di breve durata sulle zone interne, senza accumuli significativi in pianura (inferiori a 1-2 cm). Nel corso del pomeriggio le temperature dovrebbero rialzarsi, portandosi quasi ovunque sopra lo zero (3-4 gradi), con prevalenza di pioggia.

Limitatamente al Casentino le condizioni favorevoli a episodi di neve o pioggia congelantesi potrebbero persistere più a lungo.

**DESCRIZIONE DELLE CRITICITÀ PREVISTE:**



Sulla base delle previsioni meteorologiche odierne e delle valutazioni dei possibili effetti al suolo effettuate, si prefigurano i seguenti scenari di criticità:

ZONE DI ALLERTA	RISCHIO	TEMPI	CRITICITÀ
B, L, S1, S2, S3	IDRAULICO RETICOLO PRINCIPALE	dalle ore 08.00 Venerdì, 01 Febbraio 2019 alle ore 16.00 Venerdì, 01 Febbraio 2019	<b>GIALLO</b>
B, L, S1, S2, S3	IDRAULICO RETICOLO PRINCIPALE	dalle ore 16.00 Venerdì, 01 Febbraio 2019 alle ore 13.00 Sabato, 02 Febbraio 2019	<b>ARANCIONE</b>
A4, A5, E1, E2, E3 F2, M, O2, O3	IDRAULICO RETICOLO PRINCIPALE	dalle ore 13.00 Venerdì, 01 Febbraio 2019 alle ore 13.00 Sabato, 02 Febbraio 2019	<b>GIALLO</b>
B, L, R1, S1, S2 V	IDROGEOLOGICO IDRAULICO RETICOLO MINORE	dalle ore 14.00 Venerdì, 01 Febbraio 2019 alle ore 13.00 Sabato, 02 Febbraio 2019	<b>ARANCIONE</b>
B, L, R1, S1, S2 V	IDROGEOLOGICO IDRAULICO RETICOLO MINORE	dalle ore 00.00 Venerdì, 01 Febbraio 2019 alle ore 14.00 Venerdì, 01 Febbraio 2019	<b>GIALLO</b>
A1, A2, A3, A4, A5 A6, C, E1, E2, E3 F1, F2, I, M, O1 O2, O3, R2, S3, T	IDROGEOLOGICO IDRAULICO RETICOLO MINORE	dalle ore 08.00 Venerdì, 01 Febbraio 2019 alle ore 13.00 Sabato, 02 Febbraio 2019	<b>GIALLO</b>
E3, F2, I, O3	MAREGGIATE	dalle ore 13.00 Venerdì, 01 Febbraio 2019 alle ore 23.59 Venerdì, 01 Febbraio 2019	<b>GIALLO</b>
A1, A2, B, C, M T	NEVE	in corso fino alle ore 16.00 Giovedì, 31 Gennaio 2019	<b>GIALLO</b>
A1, A6, E1, E2, E3 F1, F2, I, L, M O2, O3, R1, R2, S1 S2, S3, T, V	VENTO	dalle ore 13.00 Venerdì, 01 Febbraio 2019 alle ore 23.59 Venerdì, 01 Febbraio 2019	<b>GIALLO</b>

#### DESCRIZIONE DEGLI SCENARI DI EVENTO PREVISTI

##### IDRAULICO

##### RETICOLO PRINCIPALE

**Criticità Giallo:** Possibilità di localizzati fenomeni di incremento dei livelli dei corsi d'acqua maggiori, generalmente contenuti all'interno dell'alveo; possibili criticità connesse al transito dei deflussi nei corsi d'acqua maggiori anche in assenza di precipitazioni; possibilità di limitati danni alle opere idrauliche e di difesa delle sponde, alle attività agricole, ai cantieri, agli insediamenti civili e industriali in alveo.

##### IDRAULICO

##### RETICOLO PRINCIPALE

**Criticità Arancione:** Possibilità di diffusi e significativi innalzamenti dei livelli idrometrici dei corsi d'acqua maggiori con fenomeni di inondazione delle aree limitrofe e delle zone golenali, interessamento degli argini, fenomeni di erosione delle



sponde, trasporto solido e divagazione dell'alveo; possibilità di occlusioni, parziali o totali, delle luci dei ponti dei corsi d'acqua maggiori; possibili criticità connesse al transito dei deflussi nei corsi d'acqua maggiori anche in assenza di precipitazioni; possibili danni alle opere di contenimento, regimazione e attraversamento dei corsi d'acqua; possibili danni a infrastrutture, edifici e attività agricole, cantieri, insediamenti civili e industriali situati in aree inondabili. Anche in assenza di precipitazioni, il transito dei deflussi nei corsi d'acqua maggiori potrebbe determinare criticità significative

#### **IDROGEOLOGICO**

##### **IDRAULICO RETICOLO MINORE**

**Criticità Arancione:** Possibilità di fenomeni diffusi di instabilità di versante, localmente anche profonda, in contesti geologici particolarmente critici nonché di frane superficiali e colate rapide di detriti o di fango; possibilità di significativi ruscellamenti superficiali, anche con trasporto di materiale, e di aperture di voragini per fenomeni di erosione; possibilità di innalzamento dei livelli idrometrici dei corsi d'acqua minori, con fenomeni di inondazione delle aree limitrofe, anche per effetto di criticità locali (tombature, restringimenti, occlusioni delle luci dei ponti, etc.). Possibili allagamenti di locali interrati e di quelli posti a pian terreno lungo vie potenzialmente interessate da deflussi idrici e danni e allagamenti a singoli edifici o centri abitati, infrastrutture, edifici e attività agricole, cantieri, insediamenti civili e industriali esposti ai suddetti fenomeni; possibili interruzioni della rete stradale e/o ferroviaria in prossimità di impluvie a valle di frane e colate di detrito in zone depresse in prossimità del reticolo idrografico; possibili danni alle opere di contenimento, regimazione e attraversamento dei corsi d'acqua; possibili danni a infrastrutture, edifici e attività agricole, cantieri, insediamenti civili e industriali situati in aree inondabili; possibili criticità connesse a cadute massi in più punti del territorio.

#### **IDROGEOLOGICO**

##### **IDRAULICO RETICOLO MINORE**

**Criticità Giallo:** Possibilità di innesco di frane superficiali/colate rapide di detriti o fango in bacini di dimensioni limitate e ruscellamenti superficiali anche con trasporto di materiale con conseguenti possibili danni localizzati alle infrastrutture, edifici e attività agricole, cantieri, insediamenti civili e industriali esposti; possibile innalzamento dei livelli idrometrici dei corsi d'acqua minori, con inondazioni delle aree limitrofe, anche per effetto di criticità locali (tombature, restringimenti, occlusioni delle luci dei ponti, ecc); possibile scorrimento superficiale delle acque nelle strade con fenomeni di rigurgito dei sistemi di smaltimento delle acque piovane e con possibile tracimazione e coinvolgimento delle aree urbane depresse, dei locali interrati e di quelli posti a pian terreno lungo le vie potenzialmente interessate da deflussi idrici; possibili temporanee interruzioni della rete stradale e/o ferroviaria in prossimità di impluvi, canali, zone depresse (sottopassi, tunnel, avvallamenti stradali, etc.) e a valle di porzioni di versante interessate da fenomeni franosi; possibili limitati danni alle opere idrauliche di difesa delle sponde, alle attività agricole, ai cantieri, agli insediamenti civili e industriali in alveo; possibili criticità connesse a localizzate cadute massi.

#### **MAREGGIATE**

**Criticità Giallo:** Sono possibili fenomeni occasionalmente pericolosi per l'incolumità delle persone, in grado di causare disagi e danni a carattere locale.

Sono possibili localizzati e temporanei problemi ai tratti stradali a ridosso della battigia con localizzate interruzioni della viabilità. Sono possibili problemi o danneggiamenti agli stabilimenti balneari e alle attività marittime. Sono possibili ritardi nei collegamenti marittimi. Si possono verificare situazioni di locale pericolo per la balneazione, per la navigazione da diporto e per le attività sportive.

#### **NEVE**

**Criticità Giallo:** Sono possibili fenomeni occasionalmente pericolosi per l'incolumità delle persone, in grado di causare disagi e danni a carattere locale.

Sono possibili temporanei problemi alla circolazione stradale con interruzioni localizzate della viabilità, ritardi nei collegamenti terrestri, ferroviari ed aerei. Sono possibili localizzati problemi alle reti aeree di comunicazione e di distribuzione di servizi (tra cui telefonia ed elettricità) con temporanei blackout elettrici e telefonici. Sono possibili occasionali cadute di rami e rotture di alberi.

#### **VENTO**

**Criticità Giallo:** Sono possibili fenomeni occasionalmente pericolosi per l'incolumità delle persone, in grado di causare disagi e danni a carattere locale.

Sono possibili isolate rotture di rami e/o caduta di alberi, caduta di tegole e cornicioni, localizzati danni alle strutture provvisorie, con trasporto di materiale vario.

Sono possibili localizzati problemi alla circolazione stradale in particolare su viadotti e ponti, con temporanee interruzioni della viabilità. Sono possibili occasionali disagi dovuti a ritardi o cancellazioni dei collegamenti terrestri, ferroviari, aerei e marittimi.

Sono possibili occasionali problemi alle reti di distribuzione di servizi (tra cui telefonia ed elettricità) con temporanee interruzioni dei servizi.



Si raccomanda di prendere visione durante l'evento dei Bollettini di Monitoraggio e Aggiornamento emessi a cadenze regolari sul sito [www.cfr.toscana.it](http://www.cfr.toscana.it) al fine di seguire l'evolversi della situazione meteo-idrologica.

**Centro Funzionale Regionale**

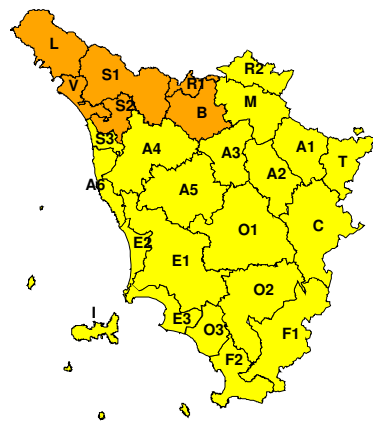


### RISCHIO IDROGEOLOGICO-IDRAULICO RETICOLO MINORE

Giovedì, 31 Gennaio 2019

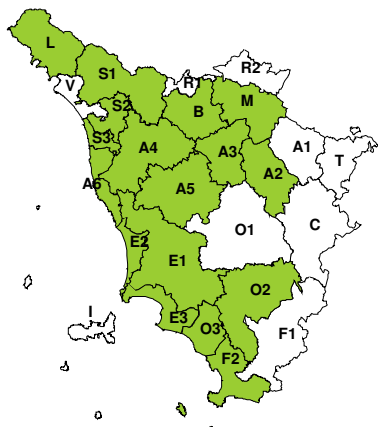


Venerdì, 01 Febbraio 2019

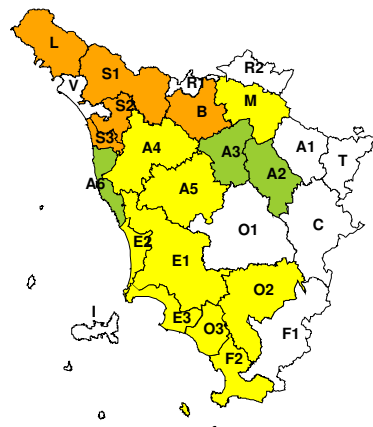


### RISCHIO IDRAULICO RETICOLO PRINCIPALE

Giovedì, 31 Gennaio 2019

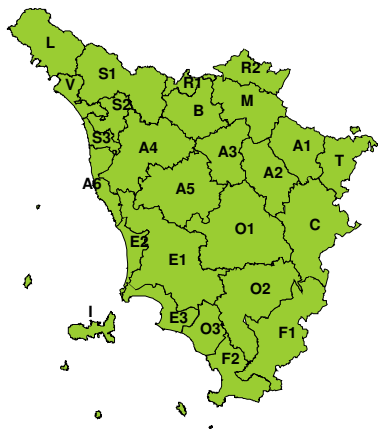


Venerdì, 01 Febbraio 2019

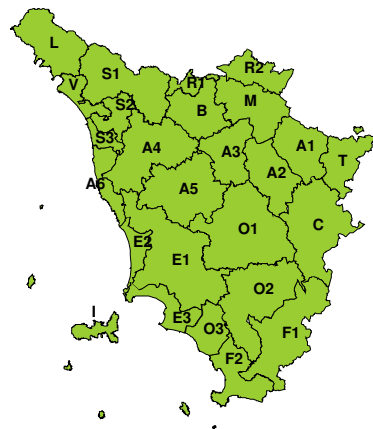


### RISCHIO TEMPORALI FORTI

Giovedì, 31 Gennaio 2019



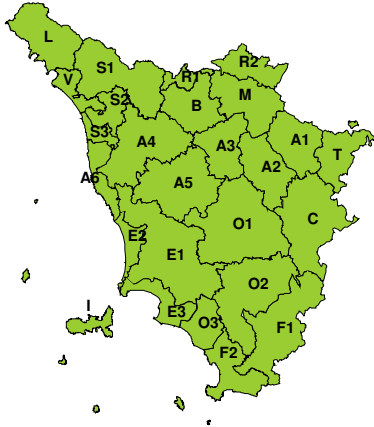
Venerdì, 01 Febbraio 2019



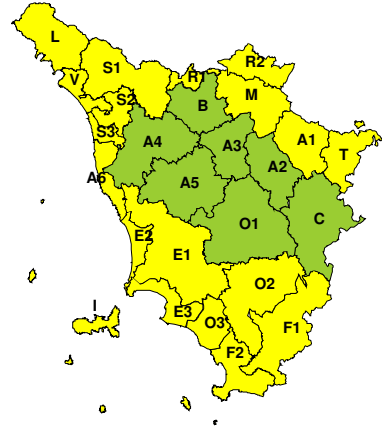


**RISCHIO VENTO**

**Giovedì, 31 Gennaio 2019**

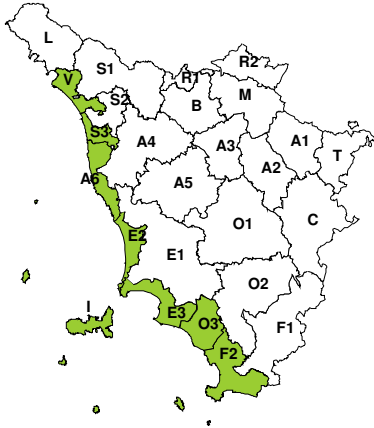


**Venerdì, 01 Febbraio 2019**

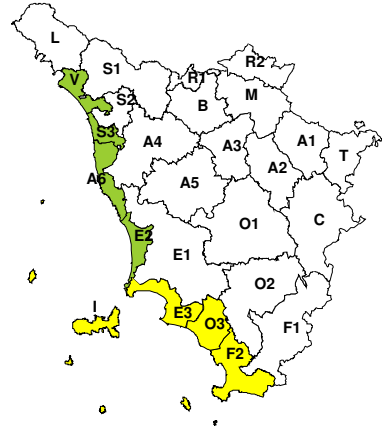


**RISCHIO MAREGGIATE**

**Giovedì, 31 Gennaio 2019**

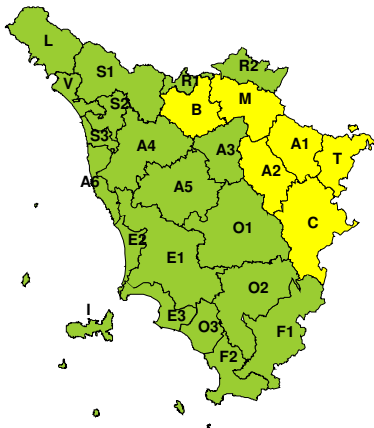


**Venerdì, 01 Febbraio 2019**

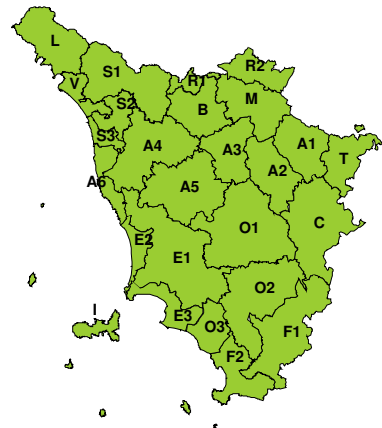


**RISCHIO NEVE**

**Giovedì, 31 Gennaio 2019**



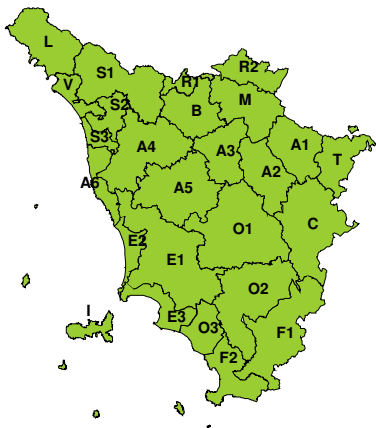
**Venerdì, 01 Febbraio 2019**





**RISCHIO GHIACCIO**

**Giovedì, 31 Gennaio 2019**



**Venerdì, 01 Febbraio 2019**

