



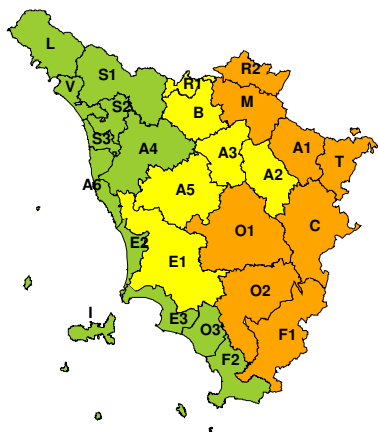
BOLLETTINO DI VALUTAZIONE DELLE CRITICITÀ

Emissione di **Martedì, 22 Gennaio 2019**, ore **12.05**

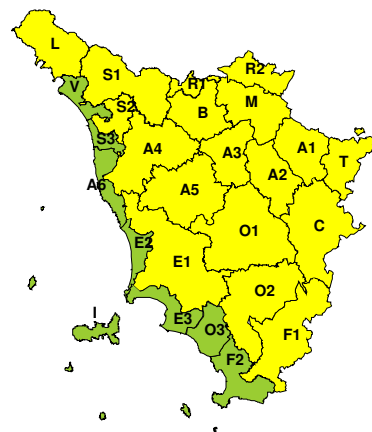
AVVISO DI CRITICITÀ REGIONALE

Valido fino alle ore **23.59** di **Martedì, 22 Gennaio 2019**

Martedì, 22 Gennaio 2019



Mercoledì, 23 Gennaio 2019



AREE INTERESSATE:

- **A1-Arno-Casentino**
- **A2-Arno-Valdarno Sup.**
- **A3-Arno-Firenze**
- **A4-Valdarno Inf.**
- **A5-Valdelsa-Valdera**
- **A6-Arno-Costa**
- **B-Bisenzio e Ombr. Pt**
- **C-Valdichiana**
- **E1-Etruria**

- **E2-Etruria-Costa Nord**
- **E3-Etruria-Costa Sud**
- **F1-Fiora e Alb.**
- **F2-Fiora e Alb.-Costa e G**
- **I-Isole**
- **L-Lunigiana**
- **M-Mugello-Val di Sieve**
- **O1-Ombr. Gr-Alto**
- **O2-Ombr. Gr-Medio**

- **O3-Ombr. Gr-Costa**
- **R1-Reno**
- **R2-Romagna-Toscana**
- **S1-Serchio-Garf.-Lima**
- **S2-Serchio-Lucca**
- **S3-Serchio-Costa**
- **T-Valtiberina**
- **V-Versilia**

Legenda criticità: VERDE, ■ GIALLO, ● ARANCIONE, ▲ ROSSO

PROVINCE INTERESSATE: AREZZO, FIRENZE, GROSSETO, LIVORNO, LUCCA, MASSA-CARRARA, PISA, PISTOIA, PRATO, SIENA

FENOMENI PREVISTI

tempo moderatamente perturbato sulla Toscana con deboli precipitazioni sparse e nevicate fino a quote collinari; **NEVE:** nel pomeriggio sera di oggi, martedì nevicate a quote collinari (200-400 metri) su gran parte della Toscana (zone interne). Accumuli fino a 10-15 cm a quote collinari su Alto Mugello, Casentino e Alta Val Tiberina e localmente sui rilievi dell'aretino e del senese; sulle altre colline in genere accumuli fino ai 2 cm. Possibili locali nevicate anche a quote di pianura (minori 200 metri) ma senza accumuli.

Domani, Mercoledì, nottetempo residue deboli nevicate fino a quote di fondovalle sui settori appenninici settentrionali oltre i 200-300 metri e sull'aretino e senese, in esaurimento; dal pomeriggio deboli nevicate a carattere sparso oltre i 500 metri sulle zone interne, con quota della neve in calo in serata fino a localmente 300 metri sulle zone settentrionali. Si prevedono accumuli al suolo fino a 10 cm a quote collinari e non significativi a quote di pianura (sotto i 200 metri).

GHIACCIO: domani, mercoledì, nottetempo e al primo mattino temperature sotto zero su tutte le zone interne con possibile formazione di ghiaccio, in particolare sulle zone maggiormente interessate da precipitazioni.

DESCRIZIONE DELLE CRITICITÀ PREVISTE:

Sulla base delle previsioni meteorologiche odierne e delle valutazioni dei possibili effetti al suolo effettuate, si prefigurano i seguenti scenari di criticità:



ZONE DI ALLERTA	RISCHIO	TEMPI	CRITICITÀ
A1, C, F1, M, O1 O2, R2, T	GHIACCIO	dalle ore 00.00 Mercoledì, 23 Gennaio 2019 alle ore 12.00 Mercoledì, 23 Gennaio 2019	GIALLO
A2, A3, A5, B, E1 R1	NEVE	in corso fino alle ore 23.59 Mercoledì, 23 Gennaio 2019	GIALLO
A1, C, F1, M, O1 O2, R2, T	NEVE	in corso fino alle ore 23.59 Martedì, 22 Gennaio 2019	ARANCIONE
A1, C, F1, M, O1 O2, R2, T	NEVE	dalle ore 00.00 Mercoledì, 23 Gennaio 2019 alle ore 23.59 Mercoledì, 23 Gennaio 2019	GIALLO
A4, L, S1, S2	NEVE	dalle ore 15.00 Mercoledì, 23 Gennaio 2019 alle ore 23.59 Mercoledì, 23 Gennaio 2019	GIALLO

DESCRIZIONE DEGLI SCENARI DI EVENTO PREVISTI

GHIACCIO

Criticità Giallo: Sono possibili fenomeni occasionalmente pericolosi per l'incolumità delle persone, in grado di causare disagi e danni a carattere locale.

Sono possibili localizzati problemi negli spostamenti, temporanei o localizzati problemi alla circolazione stradale, localizzati ritardi nei collegamenti terrestri, ferroviari ed aerei. Sono possibili temporanei problemi alla reti di distribuzione di servizi (acqua, luce, gas, telefonia) con localizzate interruzioni.

NEVE

Criticità Giallo: Sono previsti fenomeni pericolosi per l'incolumità delle persone, in grado di causare disagi anche prolungati e danni consistenti su aree anche estese.

Sono probabili consistenti problemi alla circolazione stradale, con interruzioni anche prolungate della viabilità, ritardi o cancellazioni dei trasporti terrestri, ferroviarie ed aerei.

Sono possibili problemi alle reti aeree di comunicazione e di distribuzione di servizi (tra cui telefonia ed elettricità) con blackout elettrici e telefonici.

Sono possibili occasionali cadute di rami e rotture di alberi, danneggiamenti delle strutture.

NEVE

Criticità Arancione: Sono previsti fenomeni pericolosi per l'incolumità delle persone, in grado di causare disagi anche prolungati e danni consistenti su aree anche estese.

Sono probabili consistenti problemi alla circolazione stradale, con interruzioni anche prolungate della viabilità, ritardi o cancellazioni dei trasporti terrestri, ferroviarie ed aerei.

Sono possibili problemi alle reti aeree di comunicazione e di distribuzione di servizi (tra cui telefonia ed elettricità) con blackout elettrici e telefonici.

Sono possibili occasionali cadute di rami e rotture di alberi, danneggiamenti delle strutture.

Si raccomanda di prendere visione durante l'evento dei Bollettini di Monitoraggio e Aggiornamento emessi a cadenze regolari sul sito www.cfr.toscana.it al fine di seguire l'evolversi della situazione meteo-idrologica.

Centro Funzionale Regionale



RISCHIO IDROGEOLOGICO-IDRAULICO RETICOLO MINORE

Martedì, 22 Gennaio 2019



Mercoledì, 23 Gennaio 2019

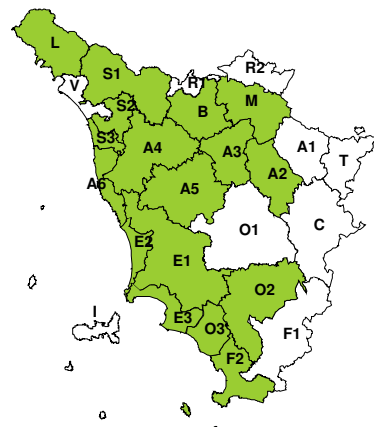


RISCHIO IDRAULICO RETICOLO PRINCIPALE

Martedì, 22 Gennaio 2019



Mercoledì, 23 Gennaio 2019



RISCHIO TEMPORALI FORTI

Martedì, 22 Gennaio 2019



Mercoledì, 23 Gennaio 2019



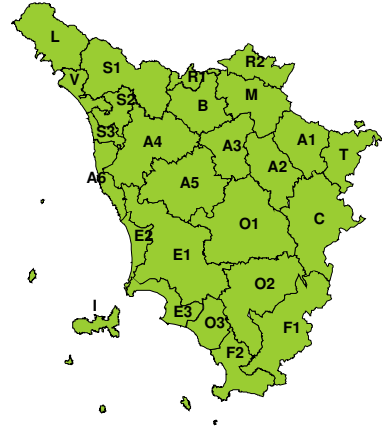


RISCHIO VENTO

Martedì, 22 Gennaio 2019

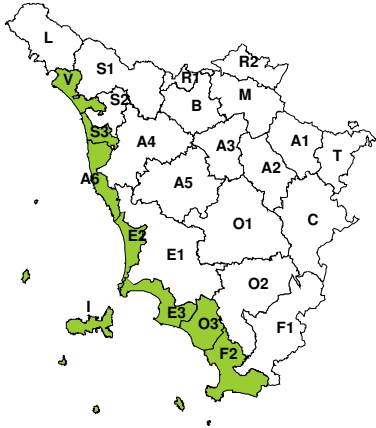


Mercoledì, 23 Gennaio 2019

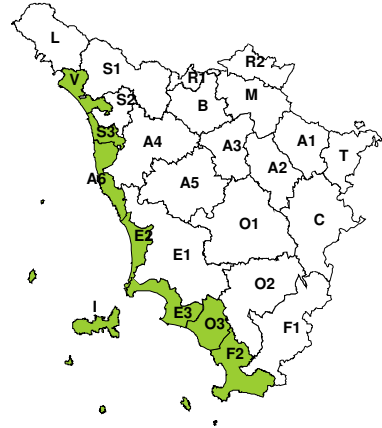


RISCHIO MAREGGIATE

Martedì, 22 Gennaio 2019

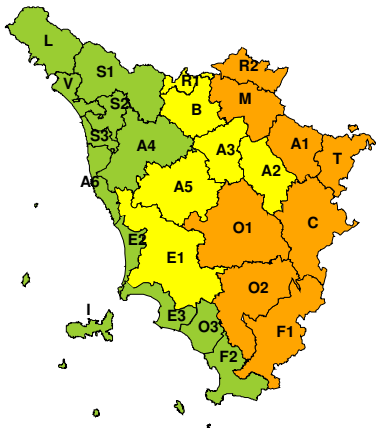


Mercoledì, 23 Gennaio 2019

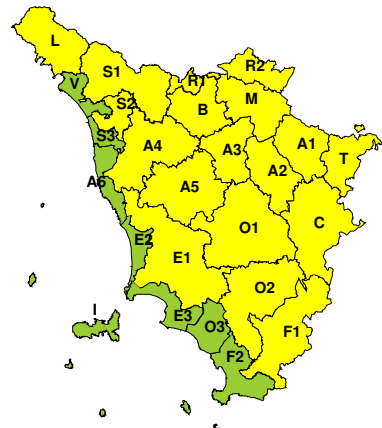


RISCHIO NEVE

Martedì, 22 Gennaio 2019



Mercoledì, 23 Gennaio 2019





RISCHIO GHIACCIO

Martedì, 22 Gennaio 2019



Mercoledì, 23 Gennaio 2019

