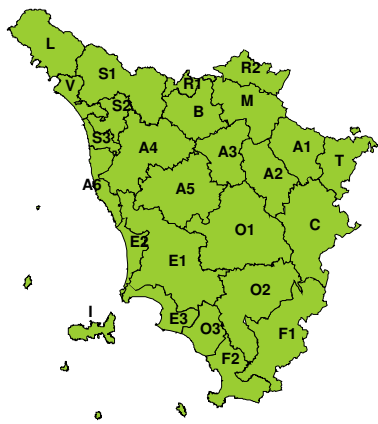
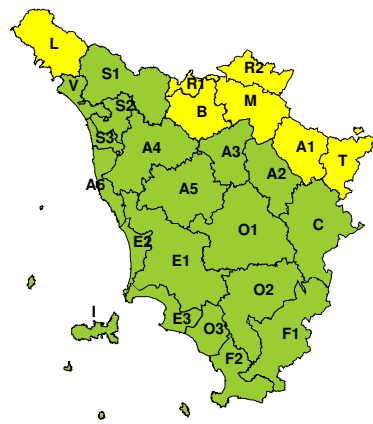



BOLLETTINO DI VALUTAZIONE DELLE CRITICITÀ
 Emissione di **Mercoledì, 12 Dicembre 2018**, ore 12.16

Mercoledì, 12 Dicembre 2018



Giovedì, 13 Dicembre 2018

**AREE INTERESSATE:**

- **A1-Arno-Casentino**
- A2-Arno-Valdarno Sup.
- A3-Arno-Firenze
- A4-Valdarno Inf.
- A5-Valdelsa-Valdera
- A6-Arno-Costa
- **B-Bisenzio e Ombr. Pt**
- C-Valdichiana
- E1-Etruria

- E2-Etruria-Costa Nord
- E3-Etruria-Costa Sud
- F1-Fiora e Alb.
- F2-Fiora e Alb.-Costa e G
- I-Isole

- **L-Lunigiana**
- **M-Mugello-Val di Sieve**
- O1-Ombr. Gr-Alto
- O2-Ombr. Gr-Medio

- O3-Ombr. Gr-Costa
- **R1-Reno**
- **R2-Romagna-Toscana**
- S1-Serchio-Garf.-Lima
- S2-Serchio-Lucca
- S3-Serchio-Costa
- **T-Valtiberina**
- V-Versilia

Legenda criticità: VERDE, ■ GIALLO, ● ARANCIONE, ▲ ROSSO

PROVINCE INTERESSATE: AREZZO, FIRENZE, MASSA-CARRARA, PISTOIA, PRATO
FENOMENI PREVISTI

minimo in approfondimento sul Mediterraneo centro-occidentale con afflusso di aria fredda di origine continentale. Condizioni favorevoli a episodi di neve a quote collinari.

NEVE: nella sera di oggi, nulla da segnalare. Domani, giovedì, neve a quote collinari sulle zone Appenniniche ed in particolare sui versanti emiliano-romagnoli. Sono previsti accumuli poco abbondanti a quote collinari e di montagna.

DESCRIZIONE DELLE CRITICITÀ PREVISTE:

Sulla base delle previsioni meteorologiche odierne e delle valutazioni dei possibili effetti al suolo effettuate, si prefigurano i seguenti scenari di criticità:

ZONE DI ALLERTA	RISCHIO	TEMPI	CRITICITÀ
A1, B, L, M, R1 R2, T	NEVE	dalle ore 00.00 Giovedì, 13 Dicembre 2018 alle ore 13.00 Giovedì, 13 Dicembre 2018	GIALLO



DESCRIZIONE DEGLI SCENARI DI EVENTO PREVISTI

NEVE

Criticità Giallo: Sono possibili fenomeni occasionalmente pericolosi per l'incolumità delle persone, in grado di causare disagi e danni a carattere locale.

Sono possibili temporanei problemi alla circolazione stradale con interruzioni localizzate della viabilità, ritardi nei collegamenti terrestri, ferroviari ed aerei. Sono possibili localizzati problemi alle reti aeree di comunicazione e di distribuzione di servizi (tra cui telefonia ed elettricità) con temporanei blackout elettrici e telefonici. Sono possibili occasionali cadute di rami e rotture di alberi.



RISCHIO IDROGEOLOGICO-IDRAULICO RETICOLO MINORE

Mercoledì, 12 Dicembre 2018



Giovedì, 13 Dicembre 2018



RISCHIO IDRAULICO RETICOLO PRINCIPALE

Mercoledì, 12 Dicembre 2018



Giovedì, 13 Dicembre 2018



RISCHIO TEMPORALI FORTI

Mercoledì, 12 Dicembre 2018



Giovedì, 13 Dicembre 2018





RISCHIO VENTO

Mercoledì, 12 Dicembre 2018



Giovedì, 13 Dicembre 2018



RISCHIO MAREGGIATE

Mercoledì, 12 Dicembre 2018



Giovedì, 13 Dicembre 2018

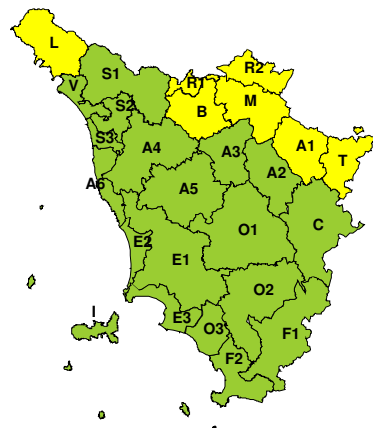


RISCHIO NEVE

Mercoledì, 12 Dicembre 2018



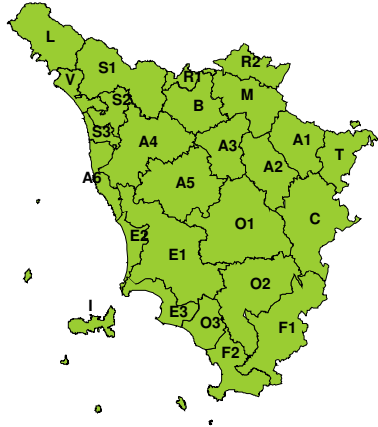
Giovedì, 13 Dicembre 2018





RISCHIO GHIACCIO

Mercoledì, 12 Dicembre 2018



Giovedì, 13 Dicembre 2018

