


**BOLLETTINO DI VALUTAZIONE DELLE CRITICITÀ**

 Emissione di **Domenica, 23 Settembre 2018**, ore 11.17

**Domenica, 23 Settembre 2018**

**Lunedì, 24 Settembre 2018**

**AREE INTERESSATE:**

- |   |  |  |
|---|--|--|
| <ul style="list-style-type: none"> <li>■ A1-Arno-Casentino</li> <li>■ A2-Arno-Valdarno Sup.</li> <li>■ A3-Arno-Firenze</li> <li>■ A4-Valdarno Inf.</li> <li>■ A5-Valdelsa-Valdera</li> <li>■ A6-Arno-Costa</li> <li>■ B-Bisenzio e Ombr. Pt</li> <li>■ C-Valdichiana</li> <li>■ E1-Etruria</li> </ul> | <ul style="list-style-type: none"> <li>■ E2-Etruria-Costa Nord</li> <li>■ E3-Etruria-Costa Sud</li> <li>■ F1-Fiora e Alb.</li> <li>■ F2-Fiora e Alb.-Costa e G</li> <li>■ I-Isole</li> <li>■ L-Lunigiana</li> <li>■ M-Mugello-Val di Sieve</li> <li>■ O1-Ombr. Gr-Alto</li> <li>■ O2-Ombr. Gr-Medio</li> </ul> | <ul style="list-style-type: none"> <li>■ O3-Ombr. Gr-Costa</li> <li>■ R1-Reno</li> <li>■ R2-Romagna-Toscana</li> <li>■ S1-Serchio-Garf.-Lima</li> <li>■ S2-Serchio-Lucca</li> <li>■ S3-Serchio-Costa</li> <li>■ T-Valtiberina</li> <li>■ V-Versilia</li> </ul> |
|---|--|--|

**Legenda criticità:** VERDE, ■ GIALLO, ● ARANCIONE, ▲ ROSSO

**PROVINCE INTERESSATE:** AREZZO, FIRENZE, GROSSETO, LIVORNO, LUCCA, MASSA-CARRARA, PISA, PISTOIA, PRATO, SIENA

**FENOMENI PREVISTI**
**VENTO:** Domani, Lunedì, già dalla mattina aumento dei venti da est/nord-est su tutta la regione con forti raffiche in particolare sui rilievi, zone sottovento e costa.

**DESCRIZIONE DELLE CRITICITÀ PREVISTE:**

Sulla base delle previsioni meteorologiche odierne e delle valutazioni dei possibili effetti al suolo effettuate, si prefigurano i seguenti scenari di criticità:

ZONE DI ALLERTA	RISCHIO	TEMPI	CRITICITÀ
A1, A2, A3, A4, A5 A6, B, C, E1, E2 E3, F1, F2, I, L M, O1, O2, O3, R1 R2, S1, S2, S3, T V	VENTO	dalle ore 08.00 Lunedì, 24 Settembre 2018 alle ore 23.59 Lunedì, 24 Settembre 2018	<b>GIALLO</b>



## DESCRIZIONE DEGLI SCENARI DI EVENTO PREVISTI

---

### VENTO

**Criticità Giallo:** Sono possibili fenomeni occasionalmente pericolosi per l'incolumità delle persone, in grado di causare disagi e danni a carattere locale.

Sono possibili isolate rotture di rami e/o caduta di alberi, caduta di tegole e cornicioni, localizzati danni alle strutture provvisorie, con trasporto di materiale vario.

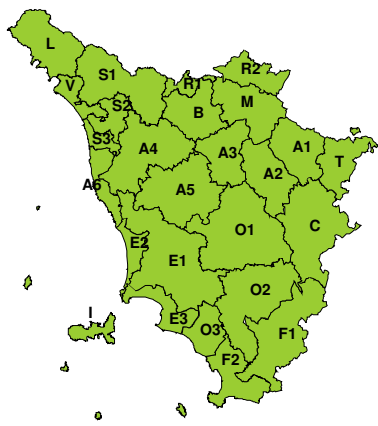
Sono possibili localizzati problemi alla circolazione stradale in particolare su viadotti e ponti, con temporanee interruzioni della viabilità. Sono possibili occasionali disagi dovuti a ritardi o cancellazioni dei collegamenti terrestri, ferroviari, aerei e marittimi.

Sono possibili occasionali problemi alle reti di distribuzione di servizi (tra cui telefonia ed elettricità) con temporanee interruzioni dei servizi.



**RISCHIO IDROGEOLOGICO-IDRAULICO RETICOLO MINORE**

**Domenica, 23 Settembre 2018**



**Lunedì, 24 Settembre 2018**



**RISCHIO IDRAULICO RETICOLO PRINCIPALE**

**Domenica, 23 Settembre 2018**

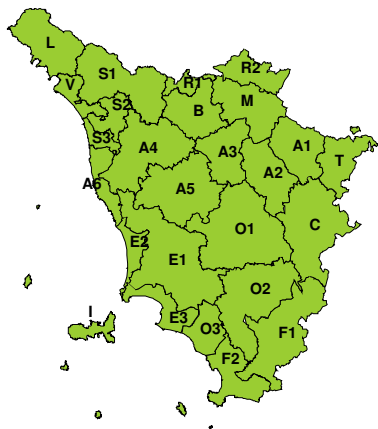


**Lunedì, 24 Settembre 2018**



**RISCHIO TEMPORALI FORTI**

**Domenica, 23 Settembre 2018**



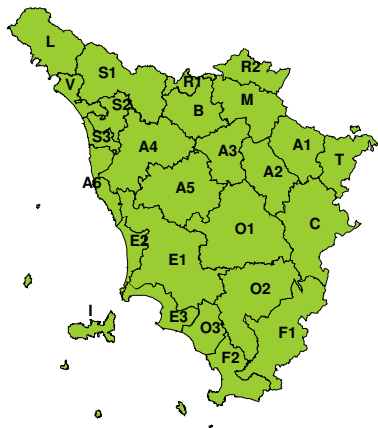
**Lunedì, 24 Settembre 2018**



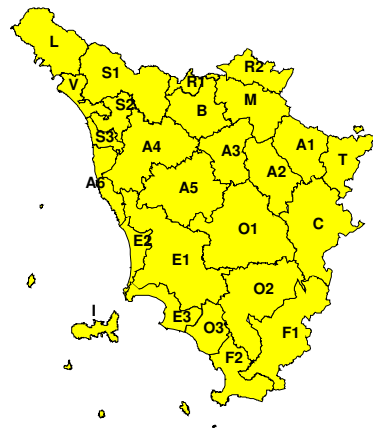


### RISCHIO VENTO

Domenica, 23 Settembre 2018

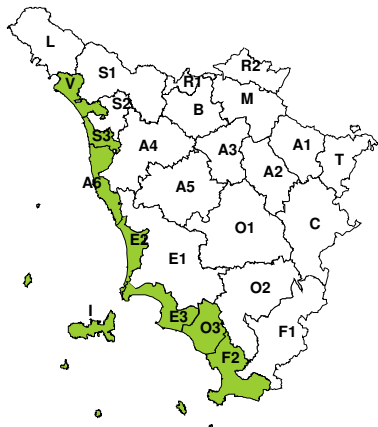


Lunedì, 24 Settembre 2018

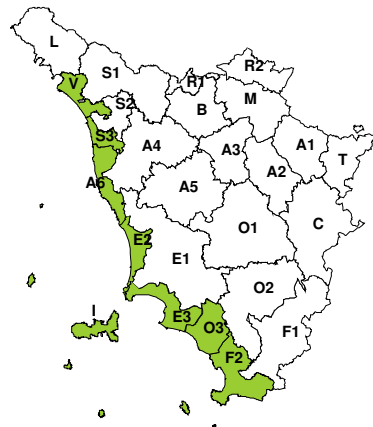


### RISCHIO MAREGGIATE

Domenica, 23 Settembre 2018

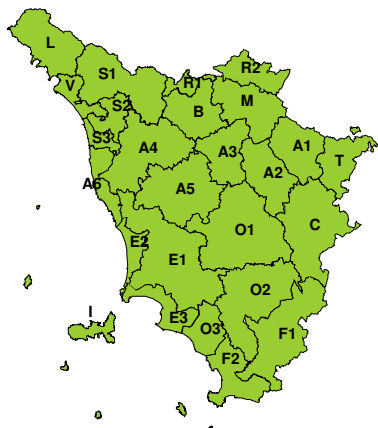


Lunedì, 24 Settembre 2018



### RISCHIO NEVE

Domenica, 23 Settembre 2018



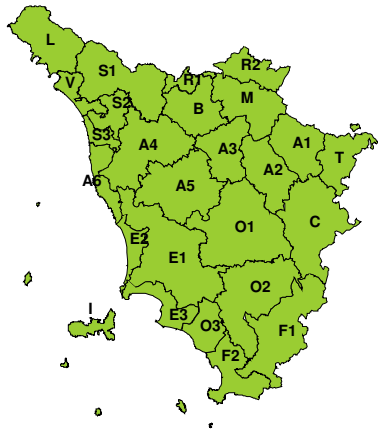
Lunedì, 24 Settembre 2018





### RISCHIO GHIACCIO

**Domenica, 23 Settembre 2018**



**Lunedì, 24 Settembre 2018**

