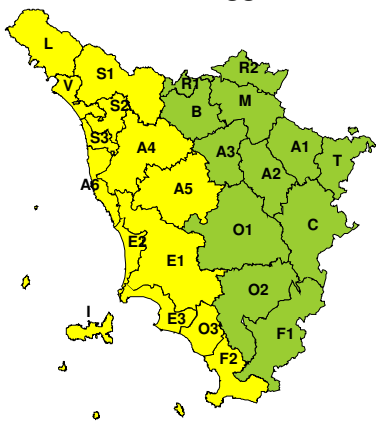
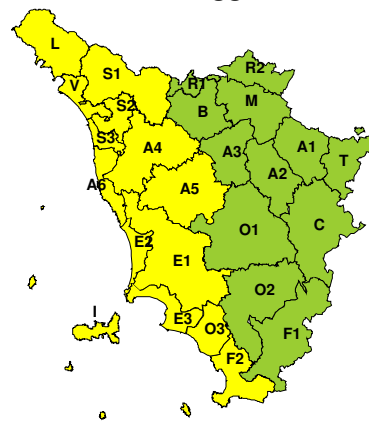


**BOLLETTINO DI VALUTAZIONE DELLE CRITICITÀ**Emissione di **Domenica, 13 Maggio 2018**, ore 12.41**Domenica, 13 Maggio 2018****Lunedì, 14 Maggio 2018****AREE INTERESSATE:**

- | | | |
|------------------------------|------------------------------------|--------------------------------|
| A1-Arno-Casentino | ■ E2-Etruria-Costa Nord | ■ O3-Ombr. Gr-Costa |
| A2-Arno-Valdarno Sup. | ■ E3-Etruria-Costa Sud | R1-Reno |
| A3-Arno-Firenze | F1-Fiora e Alb. | R2-Romagna-Toscana |
| ■ A4-Valdarno Inf. | ■ F2-Fiora e Alb.-Costa e G | ■ S1-Serchio-Garf.-Lima |
| ■ A5-Valdelsa-Valdera | ■ I-Isole | ■ S2-Serchio-Lucca |
| ■ A6-Arno-Costa | ■ L-Lunigiana | ■ S3-Serchio-Costa |
| B-Bisenzio e Ombr. Pt | M-Mugello-Val di Sieve | T-Valtiberina |
| C-Valdichiana | O1-Ombr. Gr-Alto | ■ V-Versilia |
| ■ E1-Etruria | O2-Ombr. Gr-Medio | |

Legenda criticità: VERDE, ■ GIALLO, ● ARANCIONE, ▲ ROSSO**PROVINCE INTERESSATE:** FIRENZE, GROSSETO, LIVORNO, LUCCA, MASSA-CARRARA, PISA, PISTOIA, SIENA**FENOMENI PREVISTI**

tra la serata di oggi, domenica, e il pomeriggio di domani, lunedì, transito di una perturbazione nord atlantica cui si assoceranno rovesci e temporali sparsi. Venti di Libeccio in rinforzo e mari fino a molto mossi.

PIOGGIA: Tra la sera di oggi, domenica, e le prime ore di domani, lunedì, transito di rovesci e temporali sparsi su tutta la regione. Temporanea attenuazione dei fenomeni nella prima parte della mattinata di lunedì. Tra la tarda mattinata e il pomeriggio ripresa delle precipitazioni con rovesci e temporali sparsi, più probabili e frequenti sulle aree centro settentrionali. Generale miglioramento in serata.

Cumulati medi attesi nelle 24 ore comprese tra la serata di oggi e il tardo pomeriggio di domani: significativi su tutta la regione. Massimi puntuali attesi: fino a localmente elevati sui settori di nord ovest (L, S1, V, S3, S2, R1), non elevati sul resto della regione. Intensità massime orarie localmente forti.

TEMPORALI: Tra il tardo pomeriggio di oggi, domenica, e le prime ore di domani, lunedì, possibilità di temporali sparsi su tutta la regione. I temporali potranno risultare localmente forti sul nord ovest, sulla costa e sull'Arcipelago. Tra la tarda mattinata e il pomeriggio di lunedì possibilità di temporali sparsi, in particolare sulle zone centro settentrionali.

MARE: nella prima parte di domani, lunedì, mare fino ad agitato a nord di Capraia.

DESCRIZIONE DELLE CRITICITÀ PREVISTE:

Sulla base delle previsioni meteorologiche odierne e delle valutazioni dei possibili effetti al suolo effettuate, si prefigurano i seguenti scenari di criticità:



ZONE DI ALLERTA	RISCHIO	TEMPI	CRITICITÀ
A4, A5, A6, E1, E2 E3, F2, I, L, O3 S1, S2, S3, V	IDROGEOLOGICO IDRAULICO RETICOLO MINORE	dalle ore 18.00 Domenica, 13 Maggio 2018 alle ore 04.00 Lunedì, 14 Maggio 2018	GIALLO
A6, E2, S3, V	MAREGGIATE	dalle ore 00.00 Lunedì, 14 Maggio 2018 alle ore 18.00 Lunedì, 14 Maggio 2018	GIALLO
A4, A5, A6, E1, E2 E3, F2, I, L, O3 S1, S2, S3, V	TEMPORALI FORTI	dalle ore 18.00 Domenica, 13 Maggio 2018 alle ore 04.00 Lunedì, 14 Maggio 2018	GIALLO

DESCRIZIONE DEGLI SCENARI DI EVENTO PREVISTI

IDROGEOLOGICO

IDRAULICO RETICOLO MINORE

Criticità Giallo: Possibilità di innesco di frane superficiali/colate rapide di detriti o fango in bacini di dimensioni limitate e ruscellamenti superficiali anche con trasporto di materiale con conseguenti possibili danni localizzati alle infrastrutture, edifici e attività agricole, cantieri, insediamenti civili e industriali esposti; possibile innalzamento dei livelli idrometrici dei corsi d'acqua minori, con inondazioni delle aree limitrofe, anche per effetto di criticità locali (tombature, restringimenti, occlusioni delle luci dei ponti, ecc); possibile scorrimento superficiale delle acque nelle strade con fenomeni di rigurgito dei sistemi di smaltimento delle acque piovane e con possibile tracimazione e coinvolgimento delle aree urbane depresse, dei locali interrati e di quelli posti a pian terreno lungo le vie potenzialmente interessate da deflussi idrici; possibili temporanee interruzioni della rete stradale e/o ferroviaria in prossimità di impluvi, canali, zone depresse (sottopassi, tunnel, avvallamenti stradali, etc.) e a valle di porzioni di versante interessate da fenomeni franosi; possibili limitati danni alle opere idrauliche di difesa delle sponde, alle attività agricole, ai cantieri, agli insediamenti civili e industriali in alveo; possibili criticità connesse a localizzate cadute massi.

MAREGGIATE

Criticità Giallo: Sono possibili fenomeni occasionalmente pericolosi per l'incolumità delle persone, in grado di causare disagi e danni a carattere locale.

Sono possibili localizzati e temporanei problemi ai tratti stradali a ridosso della battigia con localizzate interruzioni della viabilità. Sono possibili problemi o danneggiamenti agli stabilimenti balneari e alle attività marittime. Sono possibili ritardi nei collegamenti marittimi. Si possono verificare situazioni di locale pericolo per la balneazione, per la navigazione da diporto e per le attività sportive.

TEMPORALI FORTI

Criticità Giallo: In uno scenario caratterizzato da elevata incertezza previsionale, saranno possibili fenomeni intensi occasionalmente pericolosi per l'incolumità delle persone e in grado di causare disagi e danni a carattere locale.

Saranno possibili gli effetti riconducibili al rischio **idrogeologico-idraulico reticolo minore**, che potrebbero verificarsi in maniera repentina ed improvvisa.

A causa delle violente raffiche di **vento**, saranno possibili ulteriori effetti tra cui ad esempio, rottura di rami e/o caduta di alberi, caduta di tegole, danni alle strutture provvisorie e/o agli edifici, abbattimento di pali, segnaletica e impalcature, trasporto di materiale, disagi e/o interruzione della viabilità e danneggiamenti alle reti di distribuzione di servizi (tra cui telefonia ed elettricità) con conseguenti interruzioni.

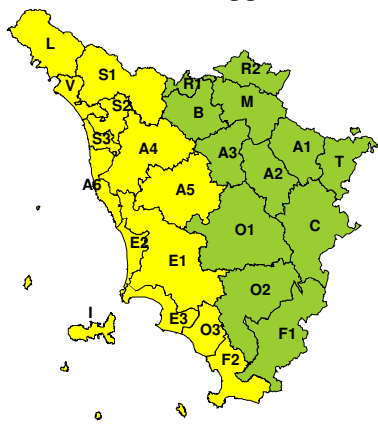
Nel caso in cui si verificano **grandinate** saranno inoltre possibili danni alle colture agricole, alle coperture degli edifici e agli automezzi.

Infine a causa delle **fulminazioni** saranno possibili danneggiamenti agli edifici, alberi e alle reti di distribuzione di servizi (tra cui telefonia ed elettricità) e eventualmente l'innesco di incendi in aree boschive.



RISCHIO IDROGEOLOGICO-IDRAULICO RETICOLO MINORE

Domenica, 13 Maggio 2018

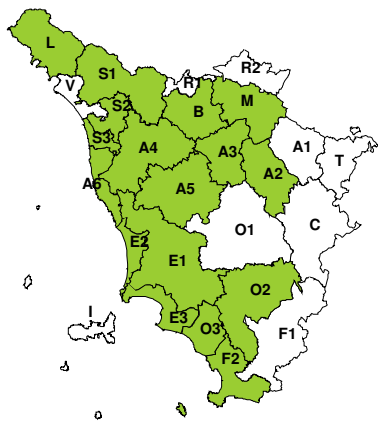


Lunedì, 14 Maggio 2018

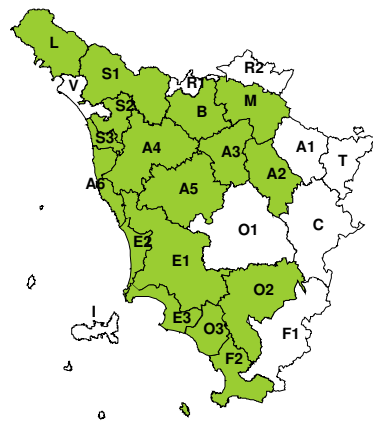


RISCHIO IDRAULICO RETICOLO PRINCIPALE

Domenica, 13 Maggio 2018

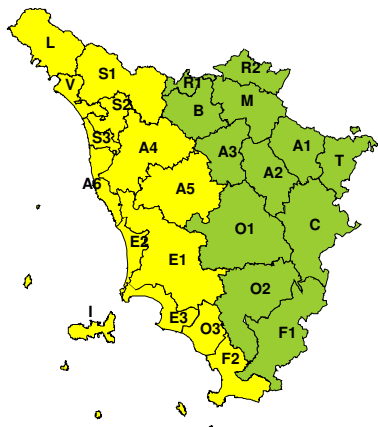


Lunedì, 14 Maggio 2018

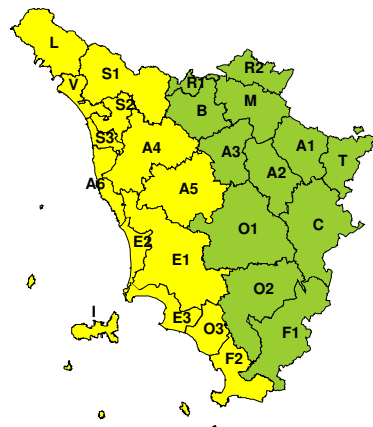


RISCHIO TEMPORALI FORTI

Domenica, 13 Maggio 2018



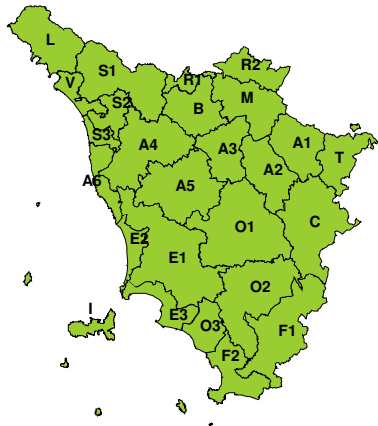
Lunedì, 14 Maggio 2018



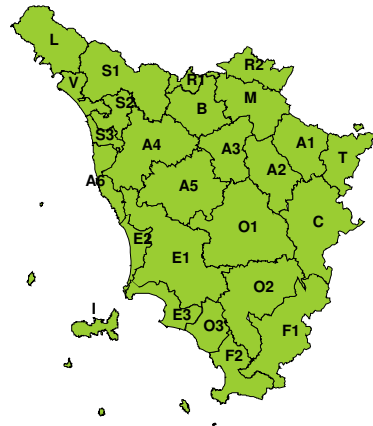


RISCHIO VENTO

Domenica, 13 Maggio 2018

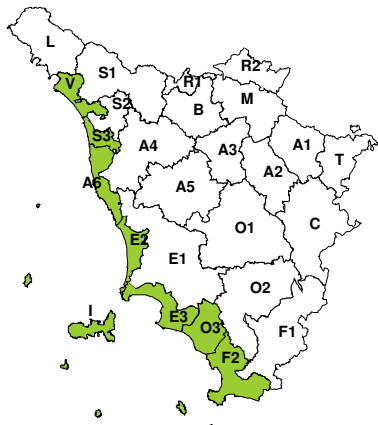


Lunedì, 14 Maggio 2018

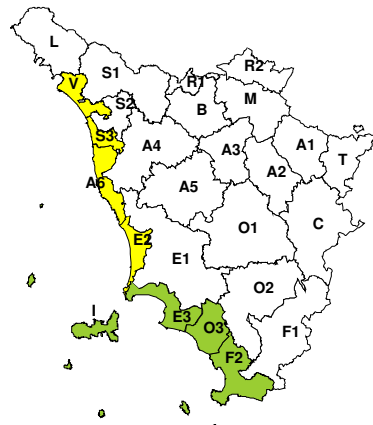


RISCHIO MAREGGIATE

Domenica, 13 Maggio 2018

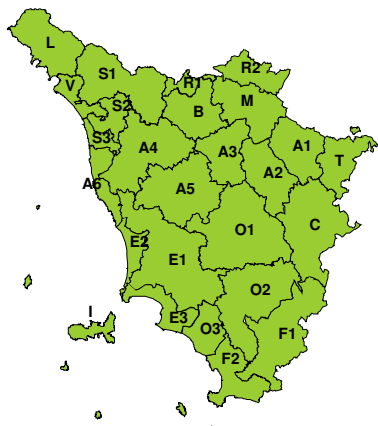


Lunedì, 14 Maggio 2018



RISCHIO NEVE

Domenica, 13 Maggio 2018



Lunedì, 14 Maggio 2018





RISCHIO GHIACCIO

Domenica, 13 Maggio 2018



Lunedì, 14 Maggio 2018

