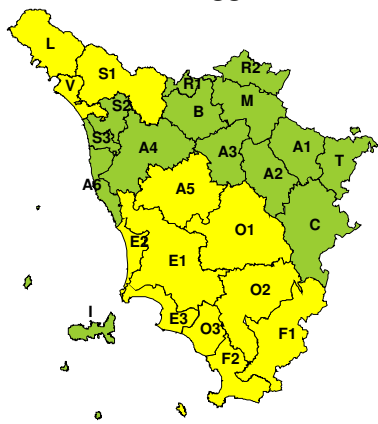
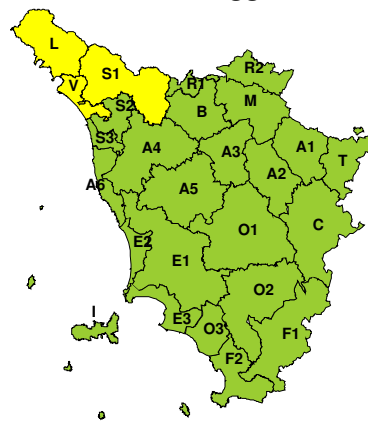


**BOLLETTINO DI VALUTAZIONE DELLE CRITICITÀ**Emissione di **Martedì, 08 Maggio 2018**, ore 12.28**Martedì, 08 Maggio 2018****Mercoledì, 09 Maggio 2018****AREE INTERESSATE:**

- | | | |
|------------------------------|------------------------------------|--------------------------------|
| A1-Arno-Casentino | ■ E2-Etruria-Costa Nord | ■ O3-Ombr. Gr-Costa |
| A2-Arno-Valdarno Sup. | ■ E3-Etruria-Costa Sud | R1-Reno |
| A3-Arno-Firenze | ■ F1-Fiora e Alb. | R2-Romagna-Toscana |
| A4-Valdarno Inf. | ■ F2-Fiora e Alb.-Costa e G | ■ S1-Serchio-Garf.-Lima |
| ■ A5-Valdelsa-Valdera | I-Isole | S2-Serchio-Lucca |
| A6-Arno-Costa | ■ L-Lunigiana | S3-Serchio-Costa |
| B-Bisenzio e Ombr. Pt | M-Mugello-Val di Sieve | T-Valtiberina |
| C-Valdichiana | ■ O1-Ombr. Gr-Alto | ■ V-Versilia |
| ■ E1-Etruria | ■ O2-Ombr. Gr-Medio | |

Legenda criticità: VERDE, ■ GIALLO, ● ARANCIONE, ▲ ROSSO

PROVINCE INTERESSATE: FIRENZE, GROSSETO, LIVORNO, LUCCA, MASSA-CARRARA, PISA, PISTOIA, SIENA

FENOMENI PREVISTI

pressione livellata su valori medio bassi sul Mediterraneo centrale, alta pressione sull'Europa nord-orientale. Questa configurazione mantiene attivo l'afflusso di aria fredda in quota sulla penisola italiana determinandovi la persistenza di marcate condizioni di instabilità.

TEMPORALI: oggi, martedì, temporali pomeridiani, possibili ovunque ma più probabili e intensi sulle zone centro-meridionali. I fenomeni potranno risultare localmente di forte intensità, anche se di breve durata, con colpi di vento e grandinate. Domani, mercoledì, possibili temporali sempre più probabili e intensi sulle zone centro-meridionali e sui rilievi di nord ovest della regione (su questi ultimi in particolare già in nottata/mattina, altrove dalla tarda mattina). I fenomeni potranno risultare localmente di forte intensità, anche se di breve durata, con colpi di vento e grandinate.

DESCRIZIONE DELLE CRITICITÀ PREVISTE:

Sulla base delle previsioni meteorologiche odierne e delle valutazioni dei possibili effetti al suolo effettuate, si prefigurano i seguenti scenari di criticità:



ZONE DI ALLERTA	RISCHIO	TEMPI	CRITICITÀ
A5, E1, E2, E3, F1 F2, O1, O2, O3	IDROGEOLOGICO IDRAULICO RETICOLO MINORE	dalle ore 13.00 Martedì, 08 Maggio 2018 alle ore 23.59 Martedì, 08 Maggio 2018	GIALLO
L, S1, V	IDROGEOLOGICO IDRAULICO RETICOLO MINORE	dalle ore 22.00 Martedì, 08 Maggio 2018 alle ore 12.00 Mercoledì, 09 Maggio 2018	GIALLO
A5, E1, E2, E3, F1 F2, O1, O2, O3	TEMPORALI FORTI	dalle ore 13.00 Martedì, 08 Maggio 2018 alle ore 23.59 Martedì, 08 Maggio 2018	GIALLO
L, S1, V	TEMPORALI FORTI	dalle ore 22.00 Martedì, 08 Maggio 2018 alle ore 12.00 Mercoledì, 09 Maggio 2018	GIALLO

DESCRIZIONE DEGLI SCENARI DI EVENTO PREVISTI**IDROGEOLOGICO****IDRAULICO RETICOLO MINORE**

Criticità Giallo: Possibilità di innesco di frane superficiali/colate rapide di detriti o fango in bacini di dimensioni limitate e ruscellamenti superficiali anche con trasporto di materiale con conseguenti possibili danni localizzati alle infrastrutture, edifici e attività agricole, cantieri, insediamenti civili e industriali esposti; possibile innalzamento dei livelli idrometrici dei corsi d'acqua minori, con inondazioni delle aree limitrofe, anche per effetto di criticità locali (tombature, restringimenti, occlusioni delle luci dei ponti, ecc); possibile scorrimento superficiale delle acque nelle strade con fenomeni di rigurgito dei sistemi di smaltimento delle acque piovane e con possibile tracimazione e coinvolgimento delle aree urbane depresse, dei locali interrati e di quelli posti a pian terreno lungo le vie potenzialmente interessate da deflussi idrici; possibili temporanee interruzioni della rete stradale e/o ferroviaria in prossimità di impluvi, canali, zone depresse (sottopassi, tunnel, avvallamenti stradali, etc.) e a valle di porzioni di versante interessate da fenomeni franosi; possibili limitati danni alle opere idrauliche di difesa delle sponde, alle attività agricole, ai cantieri, agli insediamenti civili e industriali in alveo; possibili criticità connesse a localizzate cadute massi.

TEMPORALI FORTI

Criticità Giallo: In uno scenario caratterizzato da elevata incertezza previsionale, saranno possibili fenomeni intensi occasionalmente pericolosi per l'incolumità delle persone e in grado di causare disagi e danni a carattere locale. Saranno possibili gli effetti riconducibili al rischio **idrogeologico-idraulico reticolo minore**, che potrebbero verificarsi in maniera repentina ed improvvisa.

A causa delle violente raffiche di **vento**, saranno possibili ulteriori effetti tra cui ad esempio, rottura di rami e/o caduta di alberi, caduta di tegole, danni alle strutture provvisorie e/o agli edifici, abbattimento di pali, segnaletica e impalcature, trasporto di materiale, disagi e/o interruzione della viabilità e danneggiamenti alle reti di distribuzione di servizi (tra cui telefonia ed elettricità) con conseguenti interruzioni.

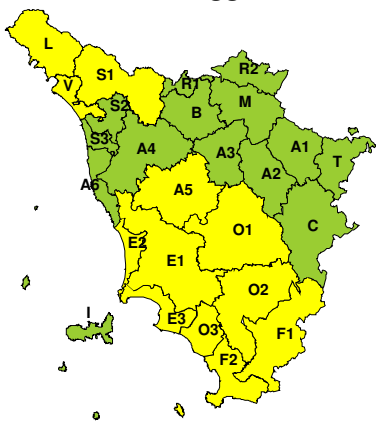
Nel caso in cui si verificano **grandinate** saranno inoltre possibili danni alle colture agricole, alle coperture degli edifici e agli automezzi.

Infine a causa delle **fulminazioni** saranno possibili danneggiamenti agli edifici, alberi e alle reti di distribuzione di servizi (tra cui telefonia ed elettricità) e eventualmente l'innesco di incendi in aree boschive.

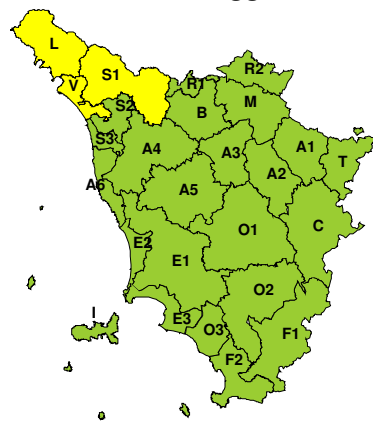


RISCHIO IDROGEOLOGICO-IDRAULICO RETICOLO MINORE

Martedì, 08 Maggio 2018

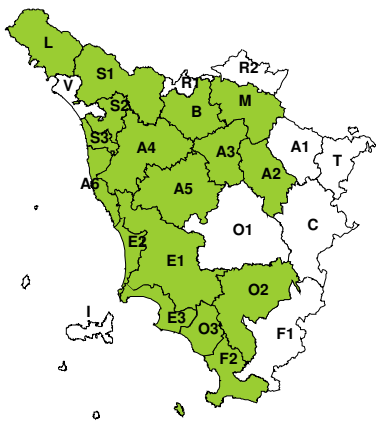


Mercoledì, 09 Maggio 2018

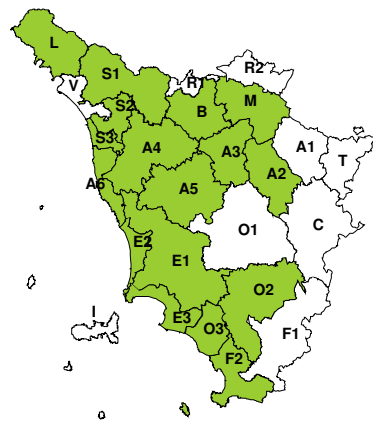


RISCHIO IDRAULICO RETICOLO PRINCIPALE

Martedì, 08 Maggio 2018

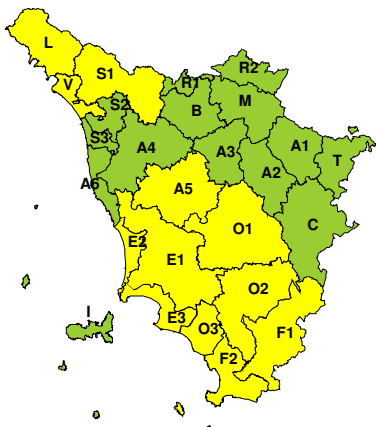


Mercoledì, 09 Maggio 2018

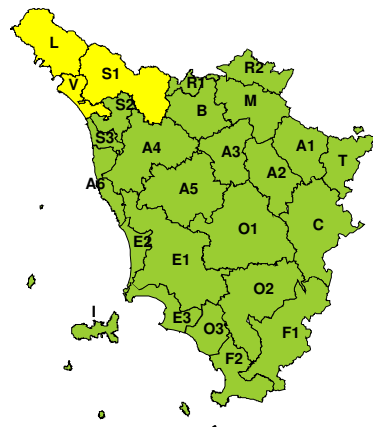


RISCHIO TEMPORALI FORTI

Martedì, 08 Maggio 2018



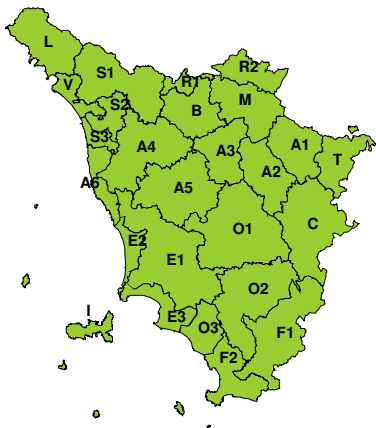
Mercoledì, 09 Maggio 2018





RISCHIO VENTO

Martedì, 08 Maggio 2018

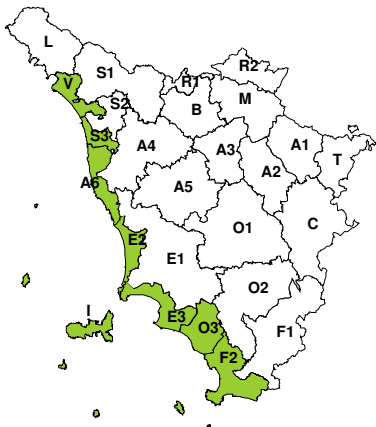


Mercoledì, 09 Maggio 2018



RISCHIO MAREGGIATE

Martedì, 08 Maggio 2018

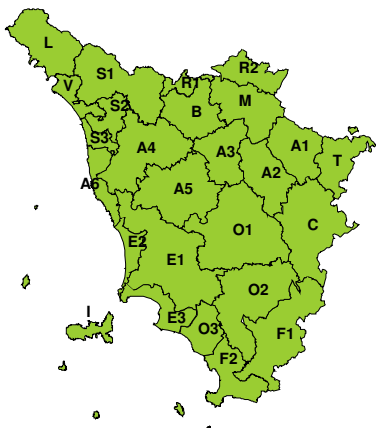


Mercoledì, 09 Maggio 2018



RISCHIO NEVE

Martedì, 08 Maggio 2018



Mercoledì, 09 Maggio 2018





RISCHIO GHIACCIO

Martedì, 08 Maggio 2018



Mercoledì, 09 Maggio 2018

