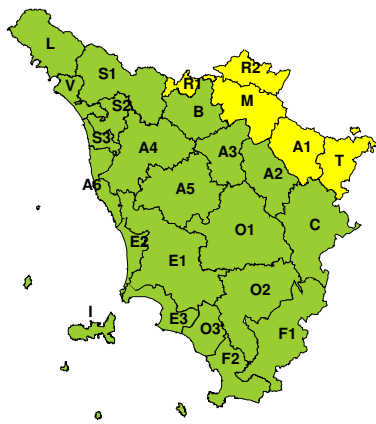
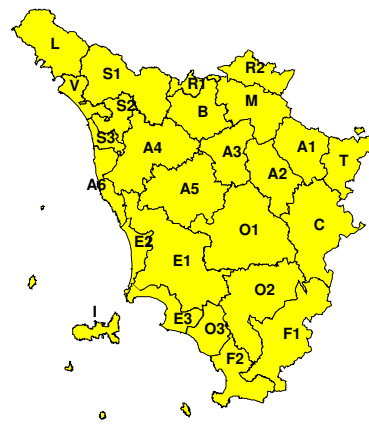



BOLLETTINO DI VALUTAZIONE DELLE CRITICITÀ

 Emissione di **Martedì, 20 Febbraio 2018**, ore 11.43

Martedì, 20 Febbraio 2018

Mercoledì, 21 Febbraio 2018

AREE INTERESSATE:

- | | | |
|-------------------------|-----------------------------|-------------------------|
| ■ A1-Arno-Casentino | ■ E2-Etruria-Costa Nord | ■ O3-Omr. Gr-Costa |
| ■ A2-Arno-Valdarno Sup. | ■ E3-Etruria-Costa Sud | ■ R1-Reno |
| ■ A3-Arno-Firenze | ■ F1-Fiora e Alb. | ■ R2-Romagna-Toscana |
| ■ A4-Valdarno Inf. | ■ F2-Fiora e Alb.-Costa e G | ■ S1-Serchio-Garf.-Lima |
| ■ A5-Valdelsa-Valdera | ■ I-Isole | ■ S2-Serchio-Lucca |
| ■ A6-Arno-Costa | ■ L-Lunigiana | ■ S3-Serchio-Costa |
| ■ B-Bisenzio e Ombr. Pt | ■ M-Mugello-Val di Sieve | ■ T-Valtiberina |
| ■ C-Valdichiana | ■ O1-Omr. Gr-Alto | ■ V-Versilia |
| ■ E1-Etruria | ■ O2-Omr. Gr-Medio | |

Legenda criticità: VERDE, ■ GIALLO, ● ARANCIONE, ▲ ROSSO

PROVINCE INTERESSATE: AREZZO, FIRENZE, GROSSETO, LIVORNO, LUCCA, MASSA-CARRARA, PISA, PISTOIA, PRATO, SIENA

FENOMENI PREVISTI

una circolazione a carattere freddo interessa l'Italia centrale favorendo, tra la serata di oggi e la giornata di domani, nevicate fino a bassa quota sui settori appenninici. Venti moderati di Grecale con forti raffiche nella giornata di domani, mercoledì.

VENTO: Nella giornata di domani, mercoledì, forti raffiche di Grecale su tutta la regione.

NEVE: tra la serata di oggi, martedì, e la giornata di domani, mercoledì, nevicate a quote collinari (300-600 metri) sulle aree appenniniche, in particolare Val Tiberina, Alto Mugello, versanti settentrionali dell'Appennino Tosco-Emiliano e alto Casentino. Attesi accumuli intorno ai 5-10 cm.

DESCRIZIONE DELLE CRITICITÀ PREVISTE:

Sulla base delle previsioni meteorologiche odierne e delle valutazioni dei possibili effetti al suolo effettuate, si prefigurano i seguenti scenari di criticità:



ZONE DI ALLERTA	RISCHIO	TEMPI	CRITICITÀ
A1, M, R1, R2, T	NEVE	dalle ore 20.00 Martedì, 20 Febbraio 2018 alle ore 23.59 Mercoledì, 21 Febbraio 2018	GIALLO
A1, A2, A3, A4, A5 A6, B, C, E1, E2 E3, F1, F2, I, L M, O1, O2, O3, S1 S2, S3, T, V	VENTO	dalle ore 00.00 Mercoledì, 21 Febbraio 2018 alle ore 23.59 Mercoledì, 21 Febbraio 2018	GIALLO

DESCRIZIONE DEGLI SCENARI DI EVENTO PREVISTI

NEVE

Criticità Giallo: Sono possibili fenomeni occasionalmente pericolosi per l'incolumità delle persone, in grado di causare disagi e danni a carattere locale.

Sono possibili temporanei problemi alla circolazione stradale con interruzioni localizzate della viabilità, ritardi nei collegamenti terrestri, ferroviari ed aerei. Sono possibili localizzati problemi alle reti aeree di comunicazione e di distribuzione di servizi (tra cui telefonia ed elettricità) con temporanei blackout elettrici e telefonici. Sono possibili occasionali cadute di rami e rotture di alberi.

VENTO

Criticità Giallo: Sono possibili fenomeni occasionalmente pericolosi per l'incolumità delle persone, in grado di causare disagi e danni a carattere locale.

Sono possibili isolate rotture di rami e/o caduta di alberi, caduta di tegole e cornicioni, localizzati danni alle strutture provvisorie, con trasporto di materiale vario.

Sono possibili localizzati problemi alla circolazione stradale in particolare su viadotti e ponti, con temporanee interruzioni della viabilità. Sono possibili occasionali disagi dovuti a ritardi o cancellazioni dei collegamenti terrestri, ferroviari, aerei e marittimi.

Sono possibili occasionali problemi alle reti di distribuzione di servizi (tra cui telefonia ed elettricità) con temporanee interruzioni dei servizi.



RISCHIO IDROGEOLOGICO-IDRAULICO RETICOLO MINORE

Martedì, 20 Febbraio 2018



Mercoledì, 21 Febbraio 2018



RISCHIO IDRAULICO RETICOLO PRINCIPALE

Martedì, 20 Febbraio 2018



Mercoledì, 21 Febbraio 2018



RISCHIO TEMPORALI FORTI

Martedì, 20 Febbraio 2018



Mercoledì, 21 Febbraio 2018



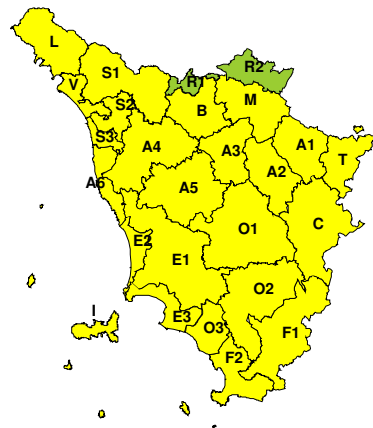


RISCHIO VENTO

Martedì, 20 Febbraio 2018



Mercoledì, 21 Febbraio 2018



RISCHIO MAREGGIATE

Martedì, 20 Febbraio 2018

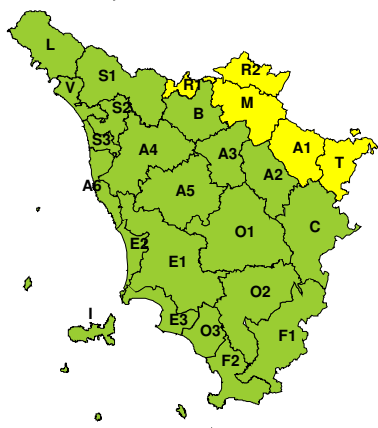


Mercoledì, 21 Febbraio 2018

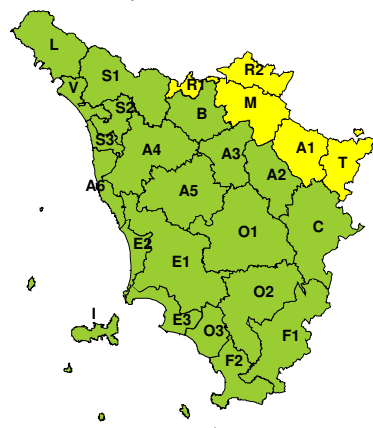


RISCHIO NEVE

Martedì, 20 Febbraio 2018



Mercoledì, 21 Febbraio 2018





RISCHIO GHIACCIO

Martedì, 20 Febbraio 2018



Mercoledì, 21 Febbraio 2018

