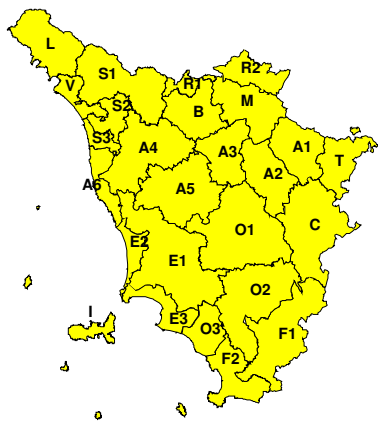
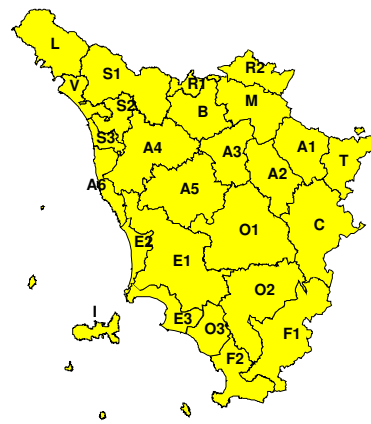


**BOLLETTINO DI VALUTAZIONE DELLE CRITICITÀ**Emissione di **Sabato, 17 Febbraio 2018**, ore 12.55**Sabato, 17 Febbraio 2018****Domenica, 18 Febbraio 2018****AREE INTERESSATE:**

- |                         |                             |                         |
|-------------------------|-----------------------------|-------------------------|
| ■ A1-Arno-Casentino     | ■ E2-Etruria-Costa Nord     | ■ O3-Omr. Gr-Costa      |
| ■ A2-Arno-Valdarno Sup. | ■ E3-Etruria-Costa Sud      | ■ R1-Reno               |
| ■ A3-Arno-Firenze       | ■ F1-Fiora e Alb.           | ■ R2-Romagna-Toscana    |
| ■ A4-Valdarno Inf.      | ■ F2-Fiora e Alb.-Costa e G | ■ S1-Serchio-Garf.-Lima |
| ■ A5-Valdelsa-Valdera   | ■ I-Isole                   | ■ S2-Serchio-Lucca      |
| ■ A6-Arno-Costa         | ■ L-Lunigiana               | ■ S3-Serchio-Costa      |
| ■ B-Bisenzio e Ombr. Pt | ■ M-Mugello-Val di Sieve    | ■ T-Valtiberina         |
| ■ C-Valdichiana         | ■ O1-Omr. Gr-Alto           | ■ V-Versilia            |
| ■ E1-Etruria            | ■ O2-Omr. Gr-Medio          |                         |

Legenda criticità: VERDE, ■ GIALLO, ● ARANCIONE, ▲ ROSSO

**PROVINCE INTERESSATE:** AREZZO, FIRENZE, GROSSETO, LIVORNO, LUCCA, MASSA-CARRARA, PISA, PISTOIA, PRATO, SIENA**FENOMENI PREVISTI**

pressione in calo per l'approssimarsi di una perturbazione che tra oggi, sabato, e domani, domenica, porterà pioggia e neve in Appennino fino a quote relativamente basse.

**PIOGGIA:** oggi, sabato, piogge anche a carattere di locale rovescio ad iniziare dalle zone occidentali ed in estensione a gran parte della regione (escluse le zone più orientali). Dalla sera saranno possibili locali temporali sull'Arcipelago, sul litorale meridionale e su zone interne più prossime (Metallifere e zona Amiata);

Cumulati: medi fino a significativi, massimi fino a solo localmente elevati più probabili sulle zone interessate dai temporali (massima intensità oraria nei temporali fino a forte).

Domani, domenica, sono previste precipitazioni su gran parte della regione. Saranno possibili locali temporali sull'Arcipelago, sul litorale meridionale e su zone interne più prossime (Metallifere, zona Amiata) e senese.

Cumulati: sulle zone di nord ovest e sul litorale centro settentrionale medi non significativi e massimi non elevati; su Mugello, Aretino, e parte del senese, medi significativi e massimi fino a elevati (intensità massima oraria nei temporali fino a localmente forte).

sulle restanti zone medi significativi e massimi non elevati (intensità oraria massima fino a forte).

**NEVE:** oggi, sabato, nulla da segnalare. Domani, domenica, nevicate sulle zone appenniniche con quota neve in graduale calo fino a 500-600 metri o localmente a quote inferiori sui versanti Emiliano-Romagnoli. Accumuli in collina fino a abbondanti.

**DESCRIZIONE DELLE CRITICITÀ PREVISTE:**



Sulla base delle previsioni meteorologiche odierne e delle valutazioni dei possibili effetti al suolo effettuate, si prefigurano i seguenti scenari di criticità:

ZONE DI ALLERTA	RISCHIO	TEMPI	CRITICITÀ
<b>A4, A6, B, L, S1 S2, S3, V</b>	<b>IDROGEOLOGICO IDRAULICO RETICOLO MINORE</b>	dalle ore 20.00 Sabato, 17 Febbraio 2018 alle ore 08.00 Domenica, 18 Febbraio 2018	<b>GIALLO</b>
<b>A1, M, R1, R2, T</b>	<b>IDROGEOLOGICO IDRAULICO RETICOLO MINORE</b>	dalle ore 20.00 Sabato, 17 Febbraio 2018 alle ore 12.00 Domenica, 18 Febbraio 2018	<b>GIALLO</b>
<b>A2, A3, A5, C, E1 E2, E3, F1, F2, I O1, O2, O3</b>	<b>IDROGEOLOGICO IDRAULICO RETICOLO MINORE</b>	dalle ore 20.00 Sabato, 17 Febbraio 2018 alle ore 20.00 Domenica, 18 Febbraio 2018	<b>GIALLO</b>
<b>A1, B, M, R1, R2 T</b>	<b>NEVE</b>	dalle ore 08.00 Domenica, 18 Febbraio 2018 alle ore 23.59 Domenica, 18 Febbraio 2018	<b>GIALLO</b>

## DESCRIZIONE DEGLI SCENARI DI EVENTO PREVISTI

### IDROGEOLOGICO

#### IDRAULICO RETICOLO MINORE

**Criticità Giallo:** Le condizioni di elevata saturazione del terreno alle quote collinari e montane determinate dallo scioglimento del manto nevoso piuttosto consistente verificatosi nei giorni scorsi e ancora in atto un pò ovunque, nonché il previsto temporaneo innalzamento dello zero termico che accompagnerà questa perturbazione almeno nella sua fase iniziale con piogge anche in montagna che favoriranno un ulteriore scioglimento della neve potranno dar luogo a fenomeni più probabili di dissesto o movimenti del suolo e quindi anche possibilità di innesco di frane superficiali/colate rapide di detriti o fango in bacini di dimensioni limitate e ruscellamenti superficiali anche con trasporto di materiale con conseguenti possibili danni localizzati alle infrastrutture, edifici e attività agricole, cantieri, insediamenti civili e industriali esposti; possibile innalzamento dei livelli idrometrici dei corsi d'acqua minori, con inondazioni delle aree limitrofe, anche per effetto di criticità locali (tombature, restringimenti, occlusioni delle luci dei ponti, ecc); possibile scorrimento superficiale delle acque nelle strade con fenomeni di rigurgito dei sistemi di smaltimento delle acque piovane e con possibile tracimazione e coinvolgimento delle aree urbane depresse, dei locali interrati e di quelli posti a pian terreno lungo le vie potenzialmente interessate da deflussi idrici; possibili temporanee interruzioni della rete stradale e/o ferroviaria in prossimità di impluvi, canali, zone depresse (sottopassi, tunnel, avvallamenti stradali, etc.) e a valle di porzioni di versante interessate da fenomeni franosi; possibili limitati danni alle opere idrauliche di difesa delle sponde, alle attività agricole, ai cantieri, agli insediamenti civili e industriali in alveo; possibili criticità connesse a localizzate cadute massi.

#### NEVE

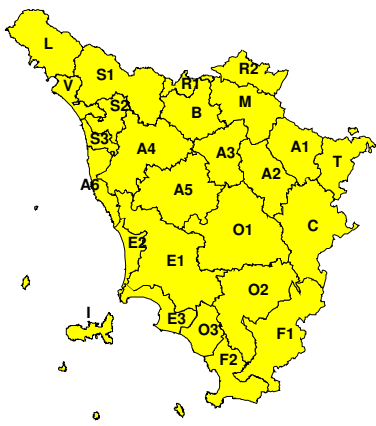
**Criticità Giallo:** Sono possibili fenomeni occasionalmente pericolosi per l'incolumità delle persone, in grado di causare disagi e danni a carattere locale.

Sono possibili temporanei problemi alla circolazione stradale con interruzioni localizzate della viabilità, ritardi nei collegamenti terrestri, ferroviari ed aerei. Sono possibili localizzati problemi alle reti aeree di comunicazione e di distribuzione di servizi (tra cui telefonia ed elettricità) con temporanei blackout elettrici e telefonici. Sono possibili occasionali cadute di rami e rotture di alberi.

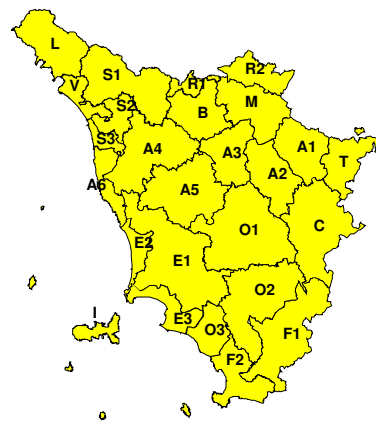


### RISCHIO IDROGEOLOGICO-IDRAULICO RETICOLO MINORE

Sabato, 17 Febbraio 2018

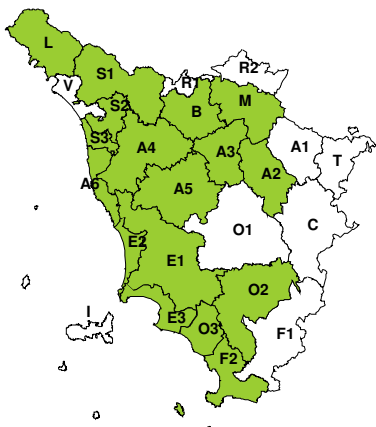


Domenica, 18 Febbraio 2018

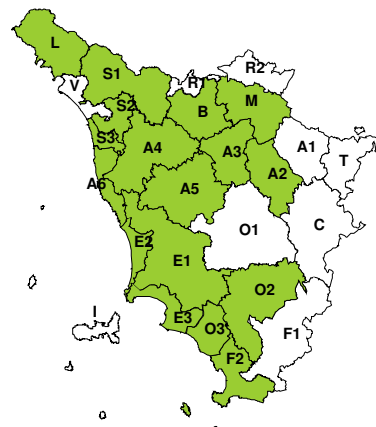


### RISCHIO IDRAULICO RETICOLO PRINCIPALE

Sabato, 17 Febbraio 2018

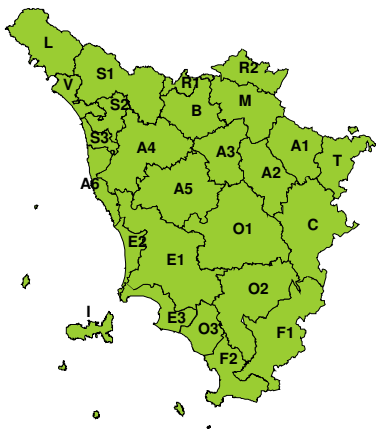


Domenica, 18 Febbraio 2018

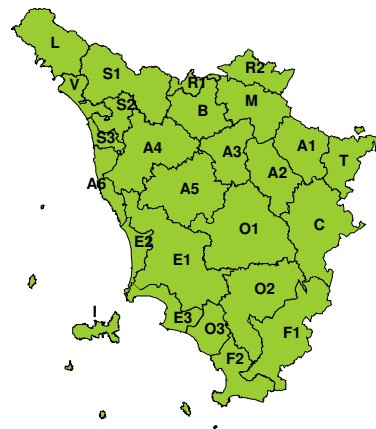


### RISCHIO TEMPORALI FORTI

Sabato, 17 Febbraio 2018



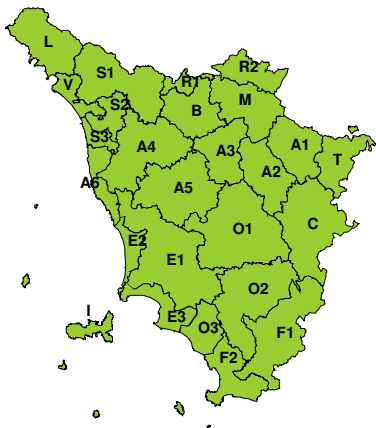
Domenica, 18 Febbraio 2018



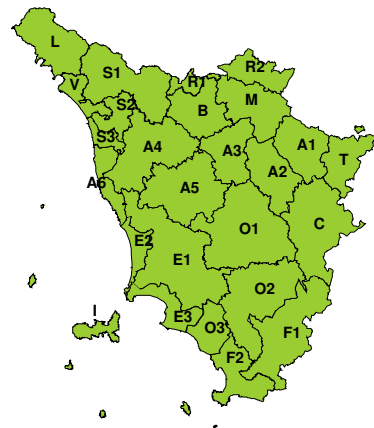


**RISCHIO VENTO**

**Sabato, 17 Febbraio 2018**

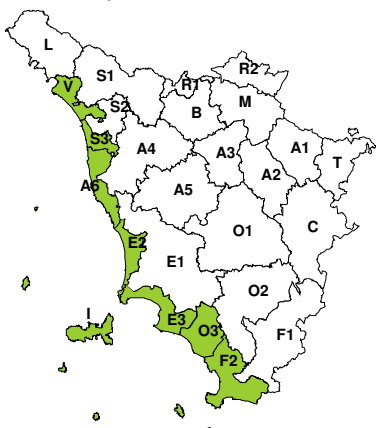


**Domenica, 18 Febbraio 2018**

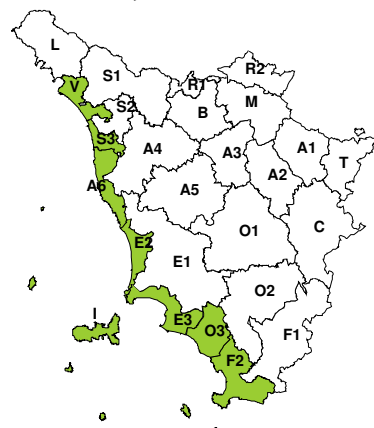


**RISCHIO MAREGGIATE**

**Sabato, 17 Febbraio 2018**

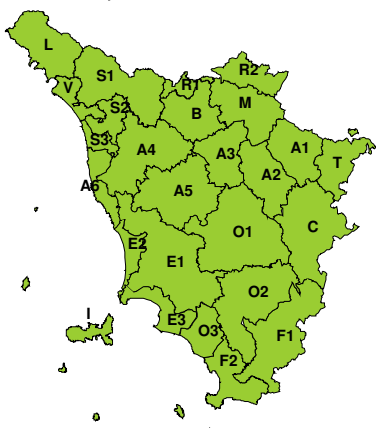


**Domenica, 18 Febbraio 2018**

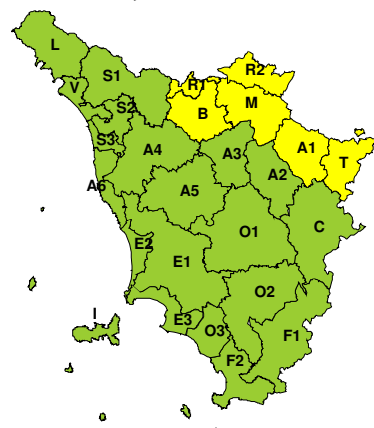


**RISCHIO NEVE**

**Sabato, 17 Febbraio 2018**



**Domenica, 18 Febbraio 2018**





**RISCHIO GHIACCIO**

**Sabato, 17 Febbraio 2018**



**Domenica, 18 Febbraio 2018**

