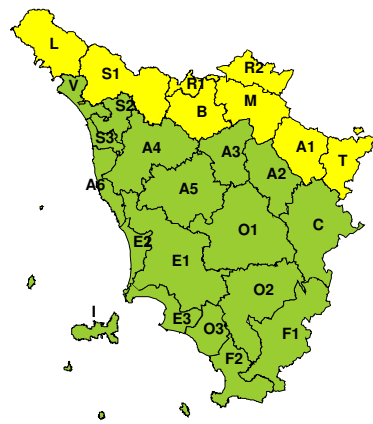



BOLLETTINO DI VALUTAZIONE DELLE CRITICITÀ
 Emissione di **Domenica, 11 Febbraio 2018**, ore 11.49

Domenica, 11 Febbraio 2018



Lunedì, 12 Febbraio 2018

**AREE INTERESSATE:**

- **A1-Arno-Casentino**
- A2-Arno-Valdarno Sup.
- A3-Arno-Firenze
- A4-Valdarno Inf.
- A5-Valdelsa-Valdera
- A6-Arno-Costa
- **B-Bisenzio e Ombr. Pt**
- C-Valdichiana
- E1-Etruria

- E2-Etruria-Costa Nord
- E3-Etruria-Costa Sud
- F1-Fiora e Alb.
- F2-Fiora e Alb.-Costa e G
- I-Isole

- **L-Lunigiana**
- **M-Mugello-Val di Sieve**
- O1-Ombr. Gr-Alto
- O2-Ombr. Gr-Medio

- O3-Ombr. Gr-Costa

- **R1-Reno**
- **R2-Romagna-Toscana**
- **S1-Serchio-Garf.-Lima**
- S2-Serchio-Lucca
- S3-Serchio-Costa
- **T-Valtiberina**
- V-Versilia

Legenda criticità: VERDE, ■ GIALLO, ● ARANCIONE, ▲ ROSSO

PROVINCE INTERESSATE: AREZZO, FIRENZE, LUCCA, MASSA-CARRARA, PISTOIA, PRATO
FENOMENI PREVISTI

Domani, lunedì, il transito di una saccatura atlantica sul Mediterraneo porterà precipitazioni sparse sulla Toscana.

NEVE: oggi, domenica, nulla da segnalare.

Domani, lunedì, neve fino a bassa quota in Appennino, in particolare sui versanti emiliano-romagnoli. La quota della neve, inizialmente di montagna, si abbasserà fino alla collina fra il pomeriggio e la sera, interessando in particolare l'Appennino lucchese e pistoiense, l'Alto Mugello, il Casentino. Fenomeni possibili anche nella notte e nella mattina di Martedì.

Cumulati:

sulle aree L, S1, B e R1 fino a 30 cm a quote di montagna;

sulle aree R2, M, A1 e T fino a 10 cm (o localmente superiori) a quote di collina.

DESCRIZIONE DELLE CRITICITÀ PREVISTE:

Sulla base delle previsioni meteorologiche odierne e delle valutazioni dei possibili effetti al suolo effettuate, si prefigurano i seguenti scenari di criticità:

ZONE DI ALLERTA	RISCHIO	TEMPI	CRITICITÀ
A1, B, L, M, R1 R2, S1, T	NEVE	dalle ore 00.00 Lunedì, 12 Febbraio 2018 alle ore 12.00 Martedì, 13 Febbraio 2018	GIALLO



DESCRIZIONE DEGLI SCENARI DI EVENTO PREVISTI

NEVE

Criticità Giallo: Sono possibili fenomeni occasionalmente pericolosi per l'incolumità delle persone, in grado di causare disagi e danni a carattere locale.

Sono possibili temporanei problemi alla circolazione stradale con interruzioni localizzate della viabilità, ritardi nei collegamenti terrestri, ferroviari ed aerei. Sono possibili localizzati problemi alle reti aeree di comunicazione e di distribuzione di servizi (tra cui telefonia ed elettricità) con temporanei blackout elettrici e telefonici. Sono possibili occasionali cadute di rami e rotture di alberi.



RISCHIO IDROGEOLOGICO-IDRAULICO RETICOLO MINORE

Domenica, 11 Febbraio 2018



Lunedì, 12 Febbraio 2018

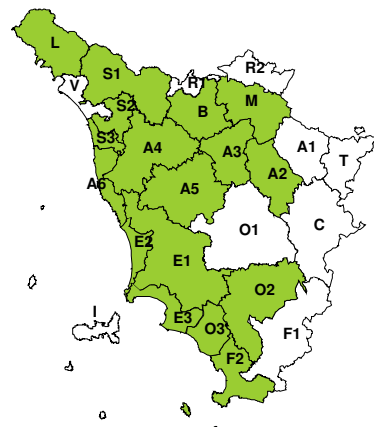


RISCHIO IDRAULICO RETICOLO PRINCIPALE

Domenica, 11 Febbraio 2018



Lunedì, 12 Febbraio 2018



RISCHIO TEMPORALI FORTI

Domenica, 11 Febbraio 2018



Lunedì, 12 Febbraio 2018





RISCHIO VENTO

Domenica, 11 Febbraio 2018

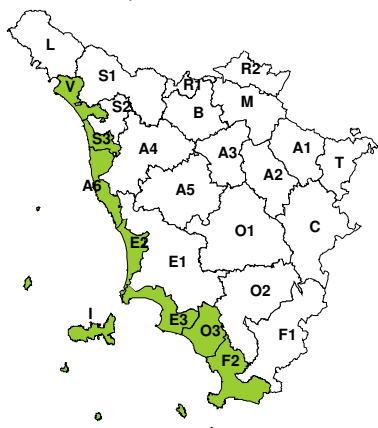


Lunedì, 12 Febbraio 2018

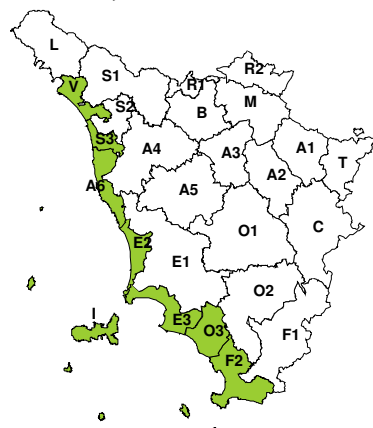


RISCHIO MAREGGIATE

Domenica, 11 Febbraio 2018

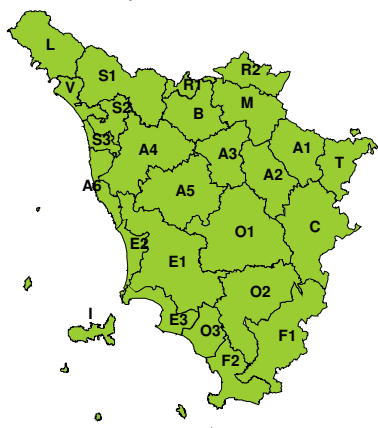


Lunedì, 12 Febbraio 2018

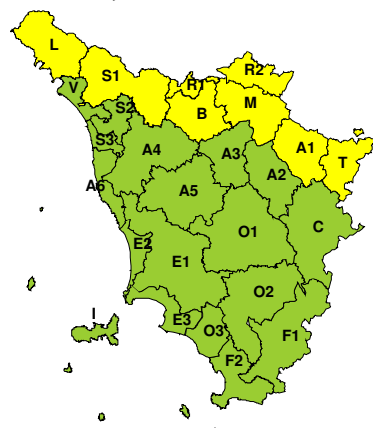


RISCHIO NEVE

Domenica, 11 Febbraio 2018



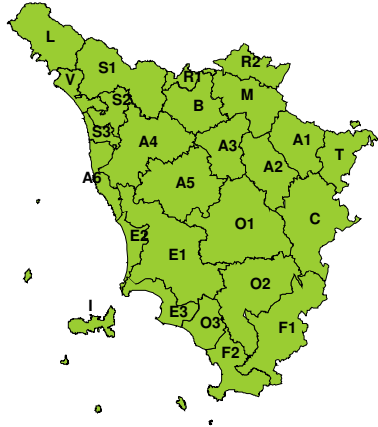
Lunedì, 12 Febbraio 2018





RISCHIO GHIACCIO

Domenica, 11 Febbraio 2018



Lunedì, 12 Febbraio 2018

