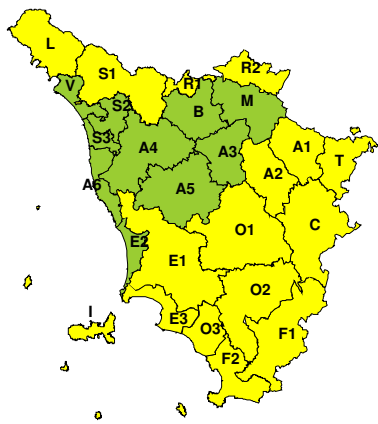
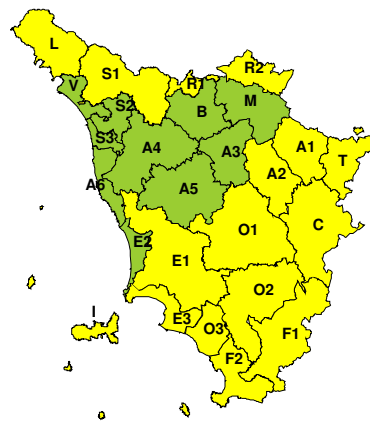



BOLLETTINO DI VALUTAZIONE DELLE CRITICITÀ

 Emissione di **Martedì, 06 Febbraio 2018**, ore 12.54

Martedì, 06 Febbraio 2018

Mercoledì, 07 Febbraio 2018

AREE INTERESSATE:

- **A1-Arno-Casentino**
- **A2-Arno-Valdarno Sup.**
- A3-Arno-Firenze
- A4-Valdarno Inf.
- A5-Valdelsa-Valdera
- A6-Arno-Costa
- B-Bisenzio e Ombr. Pt
- **C-Valdichiana**
- **E1-Etruria**

- E2-Etruria-Costa Nord
- **E3-Etruria-Costa Sud**
- **F1-Fiora e Alb.**
- **F2-Fiora e Alb.-Costa e G**
- **I-Isole**
- **L-Lunigiana**
- M-Mugello-Val di Sieve
- **O1-Ombr. Gr-Alto**
- **O2-Ombr. Gr-Medio**

- **O3-Ombr. Gr-Costa**
- **R1-Reno**
- **R2-Romagna-Toscana**
- **S1-Serchio-Garf.-Lima**
- S2-Serchio-Lucca
- S3-Serchio-Costa
- **T-Valtiberina**
- V-Versilia

Legenda criticità: VERDE, ■ GIALLO, ● ARANCIONE, ▲ ROSSO

PROVINCE INTERESSATE: AREZZO, FIRENZE, GROSSETO, LIVORNO, LUCCA, MASSA-CARRARA, PISA, PISTOIA, PRATO, SIENA

FENOMENI PREVISTI

oggi, Martedì, e domani una perturbazione si avvicina all'Italia interessando anche la Toscana.

PIOGGIA: oggi, Martedì, e domani piogge sparse generalmente di debole o moderata intensità possibili su tutte le aree, ma in maniera più frequente e probabile sulle zone centro-meridionali e in Arcipelago dove localmente potranno assumere anche il carattere di rovescio o temporale isolato. Attenuazione dei fenomeni nella serata di domani. Cumulati medi e massimi previsti fino alle 24 di domani:

medi attorno a significativi sulle zone centro-meridionali e sui versanti orientali dell'Appennino, significativi in Arcipelago e costa grossetana, generalmente non significativi altrove.

Massimi generalmente non elevati circa in Arcipelago e costa grossetana con intensità massime orarie moderate.

VENTO: oggi, martedì, venti con raffiche fino a 70-80 km/h, di Scirocco sull'Arcipelago meridionale e costa meridionale e da est/nord-est su quello a nord dell'Elba, sulla costa settentrionale e sui rilievi appenninici. Su gran parte del resto della regione possibili raffiche da nord-est fino a 50-60 km/h.

NEVE: oggi, martedì, e domani possibilità di nevicate sull'Appennino settentrionale oltre i 700 metri di quota, specialmente sui versanti orientali. Quota neve generalmente oltre i 1000 metri sull'Appennino orientale (provincia di Fi e Ar), in abbassamento di quota domani fino a circa 800 m. Cumulati fino a localmente 10 cm.

DESCRIZIONE DELLE CRITICITÀ PREVISTE:

Sulla base delle previsioni meteorologiche odierne e delle valutazioni dei possibili effetti al suolo effettuate, si prefigurano i seguenti scenari di criticità:



ZONE DI ALLERTA	RISCHIO	TEMPI	CRITICITÀ
A1, C, E3, F1, F2 I, O2, O3, T	IDROGEOLOGICO IDRAULICO RETICOLO MINORE	in corso fino alle ore 23.59 Mercoledì, 07 Febbraio 2018	GIALLO
A2, E1, O1	IDROGEOLOGICO IDRAULICO RETICOLO MINORE	dalle ore 15.00 Martedì, 06 Febbraio 2018 alle ore 23.59 Mercoledì, 07 Febbraio 2018	GIALLO
A1, L, R1, R2, S1 T	NEVE	dalle ore 13.00 Martedì, 06 Febbraio 2018 alle ore 23.59 Mercoledì, 07 Febbraio 2018	GIALLO

DESCRIZIONE DEGLI SCENARI DI EVENTO PREVISTI

IDROGEOLOGICO

IDRAULICO RETICOLO MINORE

Criticità Giallo: Possibilità di innesco di frane superficiali/colate rapide di detriti o fango in bacini di dimensioni limitate e ruscellamenti superficiali anche con trasporto di materiale con conseguenti possibili danni localizzati alle infrastrutture, edifici e attività agricole, cantieri, insediamenti civili e industriali esposti; possibile innalzamento dei livelli idrometrici dei corsi d'acqua minori, con inondazioni delle aree limitrofe, anche per effetto di criticità locali (tombature, restringimenti, occlusioni delle luci dei ponti, ecc); possibile scorrimento superficiale delle acque nelle strade con fenomeni di rigurgito dei sistemi di smaltimento delle acque piovane e con possibile tracimazione e coinvolgimento delle aree urbane depresse, dei locali interrati e di quelli posti a pian terreno lungo le vie potenzialmente interessate da deflussi idrici; possibili temporanee interruzioni della rete stradale e/o ferroviaria in prossimità di impluvi, canali, zone depresse (sottopassi, tunnel, avvallamenti stradali, etc.) e a valle di porzioni di versante interessate da fenomeni franosi; possibili limitati danni alle opere idrauliche di difesa delle sponde, alle attività agricole, ai cantieri, agli insediamenti civili e industriali in alveo; possibili criticità connesse a localizzate cadute massi.

NEVE

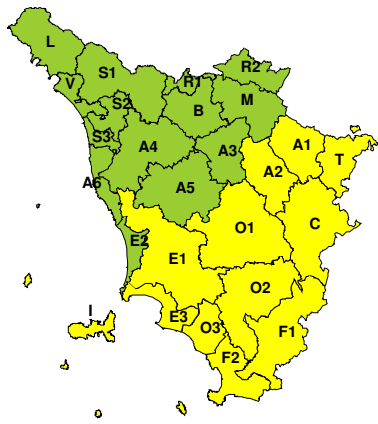
Criticità Giallo: Sono possibili fenomeni occasionalmente pericolosi per l'incolumità delle persone, in grado di causare disagi e danni a carattere locale.

Sono possibili temporanei problemi alla circolazione stradale con interruzioni localizzate della viabilità, ritardi nei collegamenti terrestri, ferroviari ed aerei. Sono possibili localizzati problemi alle reti aeree di comunicazione e di distribuzione di servizi (tra cui telefonia ed elettricità) con temporanei blackout elettrici e telefonici. Sono possibili occasionali cadute di rami e rotture di alberi.



RISCHIO IDROGEOLOGICO-IDRAULICO RETICOLO MINORE

Martedì, 06 Febbraio 2018



Mercoledì, 07 Febbraio 2018

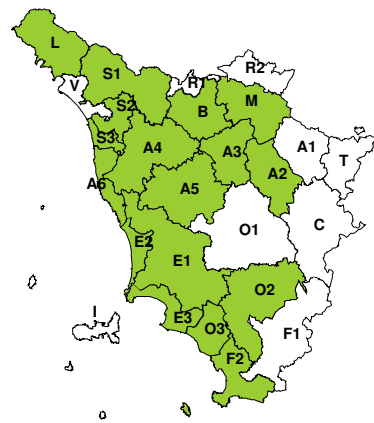


RISCHIO IDRAULICO RETICOLO PRINCIPALE

Martedì, 06 Febbraio 2018

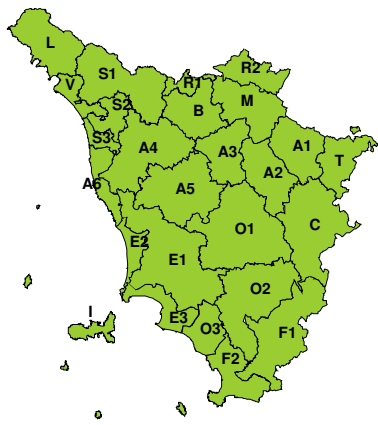


Mercoledì, 07 Febbraio 2018



RISCHIO TEMPORALI FORTI

Martedì, 06 Febbraio 2018



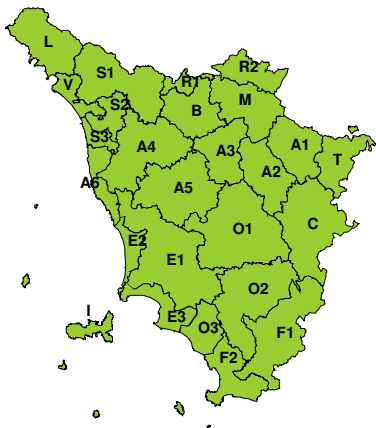
Mercoledì, 07 Febbraio 2018





RISCHIO VENTO

Martedì, 06 Febbraio 2018

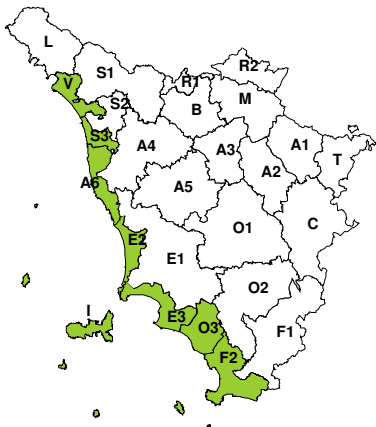


Mercoledì, 07 Febbraio 2018



RISCHIO MAREGGIATE

Martedì, 06 Febbraio 2018

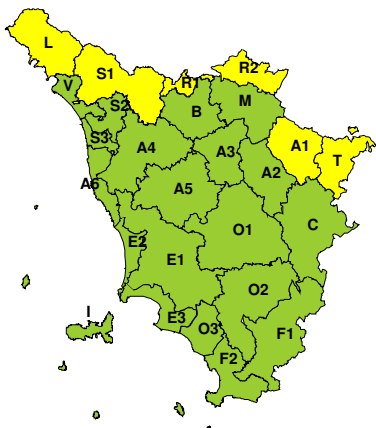


Mercoledì, 07 Febbraio 2018

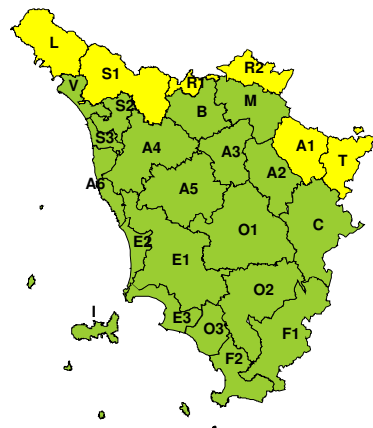


RISCHIO NEVE

Martedì, 06 Febbraio 2018



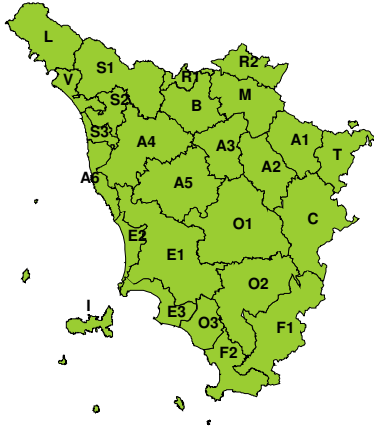
Mercoledì, 07 Febbraio 2018





RISCHIO GHIACCIO

Martedì, 06 Febbraio 2018



Mercoledì, 07 Febbraio 2018

