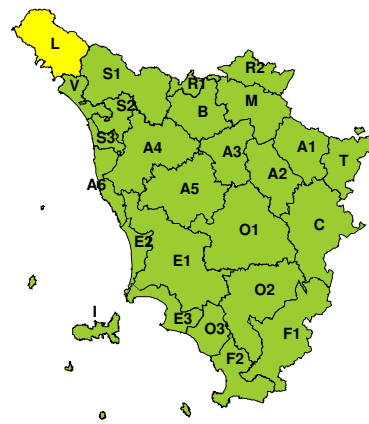



**BOLLETTINO DI VALUTAZIONE DELLE CRITICITÀ**

 Emissione di **Lunedì, 08 Gennaio 2018**, ore **12.28**
**Lunedì, 08 Gennaio 2018**

**Martedì, 09 Gennaio 2018**

**AREE INTERESSATE:**

A1-Arno-Casentino  
 A2-Arno-Valdarno Sup.  
 A3-Arno-Firenze  
 A4-Valdarno Inf.  
 A5-Valdelsa-Valdera  
 A6-Arno-Costa  
 B-Bisenzio e Ombr. Pt  
 C-Valdichiana  
 E1-Etruria

■ **E2-Etruria-Costa Nord**  
■ **E3-Etruria-Costa Sud**  
 F1-Fiora e Alb.  
■ **F2-Fiora e Alb.-Costa e G**  
■ **I-Isole**  
■ **L-Lunigiana**  
 M-Mugello-Val di Sieve  
 O1-Ombr. Gr-Alto  
 O2-Ombr. Gr-Medio

■ **O3-Ombr. Gr-Costa**  
 R1-Reno  
 R2-Romagna-Toscana  
 S1-Serchio-Garf.-Lima  
 S2-Serchio-Lucca  
 S3-Serchio-Costa  
 T-Valtiberina  
 V-Versilia

**Legenda criticità:** VERDE, ■ GIALLO, ● ARANCIONE, ▲ ROSSO

**PROVINCE INTERESSATE:** GROSSETO, LIVORNO, MASSA-CARRARA

**FENOMENI PREVISTI**

Una vasta depressione presente sul Mediterraneo occidentale attiva un intenso flusso di correnti sciroccali sui versanti tirrenici. Dalla sera di oggi è atteso il transito di un sistema perturbato a partire dalle zone occidentali.

**PIOGGIA:** oggi, lunedì, dalla sera, precipitazioni anche a carattere di rovescio o locale temporale a partire dalle zone di nord-ovest e da quelle occidentali della regione. Sul nord-ovest cumulati medi significativi, in particolare sui rilievi; intensità oraria debole. Sulle altre zone della regione cumulati medi non significativi.

Domani, martedì, precipitazioni sparse fino al primo pomeriggio, più frequenti sui rilievi settentrionali e sulle province di Firenze, Arezzo, Grosseto e Siena. Sulle zone settentrionali cumulati medi significativi e massimi non elevati sui rilievi; intensità oraria moderata. Sulle province orientali e meridionali medi significativi e massimi non elevati; intensità oraria moderata.

**TEMPORALI:** Oggi, lunedì, in serata, possibili locali temporali sulle zone di nord-ovest e sull'Arcipelago a nord di Capraia. Domani possibilità di locali temporali ovunque.

**VENTO:** oggi, lunedì, forti raffiche di Scirocco su Arcipelago meridionale (a sud di Capraia inclusa) e sul litorale meridionale.

**MARE:** oggi, lunedì, mare fino ad agitato al largo e sulle coste esposte allo Scirocco dell'Arcipelago e del litorale meridionale.

**DESCRIZIONE DELLE CRITICITÀ PREVISTE:**

Sulla base delle previsioni meteorologiche odierne e delle valutazioni dei possibili effetti al suolo effettuate, si prefigurano i seguenti scenari di criticità:



ZONE DI ALLERTA	RISCHIO	TEMPI	CRITICITÀ
L	IDROGEOLOGICO IDRAULICO RETICOLO MINORE	dalle ore 20.00 Lunedì, 08 Gennaio 2018 alle ore 08.00 Martedì, 09 Gennaio 2018	<b>GIALLO</b>
E3, F2, I, O3	MAREGGIATE	in corso fino alle ore 23.59 Lunedì, 08 Gennaio 2018	<b>GIALLO</b>
E2, E3, F2, I, O3	VENTO	in corso fino alle ore 23.59 Lunedì, 08 Gennaio 2018	<b>GIALLO</b>

## DESCRIZIONE DEGLI SCENARI DI EVENTO PREVISTI

### IDROGEOLOGICO

#### IDRAULICO RETICOLO MINORE

**Criticità Giallo:** Possibilità di innesco di frane superficiali/colate rapide di detriti o fango in bacini di dimensioni limitate e ruscellamenti superficiali anche con trasporto di materiale con conseguenti possibili danni localizzati alle infrastrutture, edifici e attività agricole, cantieri, insediamenti civili e industriali esposti; possibile innalzamento dei livelli idrometrici dei corsi d'acqua minori, con inondazioni delle aree limitrofe, anche per effetto di criticità locali (tombature, restringimenti, occlusioni delle luci dei ponti, ecc); possibile scorrimento superficiale delle acque nelle strade con fenomeni di rigurgito dei sistemi di smaltimento delle acque piovane e con possibile tracimazione e coinvolgimento delle aree urbane depresse, dei locali interrati e di quelli posti a pian terreno lungo le vie potenzialmente interessate da deflussi idrici; possibili temporanee interruzioni della rete stradale e/o ferroviaria in prossimità di impluvi, canali, zone depresse (sottopassi, tunnel, avvallamenti stradali, etc.) e a valle di porzioni di versante interessate da fenomeni franosi; possibili limitati danni alle opere idrauliche di difesa delle sponde, alle attività agricole, ai cantieri, agli insediamenti civili e industriali in alveo; possibili criticità connesse a localizzate cadute massi.

#### MAREGGIATE

**Criticità Giallo:** Sono possibili fenomeni occasionalmente pericolosi per l'incolumità delle persone, in grado di causare disagi e danni a carattere locale.

Sono possibili localizzati e temporanei problemi ai tratti stradali a ridosso della battigia con localizzate interruzioni della viabilità. Sono possibili problemi o danneggiamenti agli stabilimenti balneari e alle attività marittime. Sono possibili ritardi nei collegamenti marittimi. Si possono verificare situazioni di locale pericolo per la balneazione, per la navigazione da diporto e per le attività sportive.

#### VENTO

**Criticità Giallo:** Sono possibili fenomeni occasionalmente pericolosi per l'incolumità delle persone, in grado di causare disagi e danni a carattere locale.

Sono possibili isolate rotture di rami e/o caduta di alberi, caduta di tegole e cornicioni, localizzati danni alle strutture provvisorie, con trasporto di materiale vario.

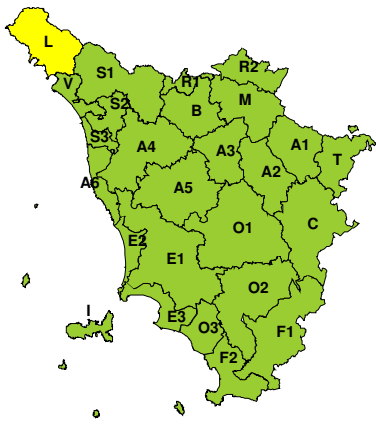
Sono possibili localizzati problemi alla circolazione stradale in particolare su viadotti e ponti, con temporanee interruzioni della viabilità. Sono possibili occasionali disagi dovuti a ritardi o cancellazioni dei collegamenti terrestri, ferroviari, aerei e marittimi.

Sono possibili occasionali problemi alle reti di distribuzione di servizi (tra cui telefonia ed elettricità) con temporanee interruzioni dei servizi.



**RISCHIO IDROGEOLOGICO-IDRAULICO RETICOLO MINORE**

**Lunedì, 08 Gennaio 2018**

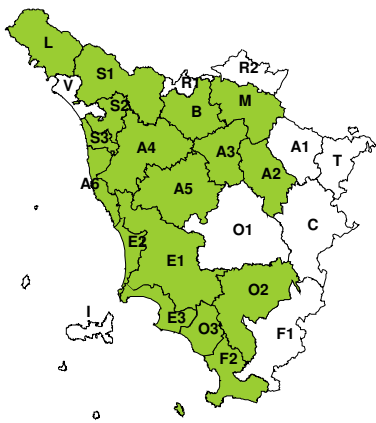


**Martedì, 09 Gennaio 2018**

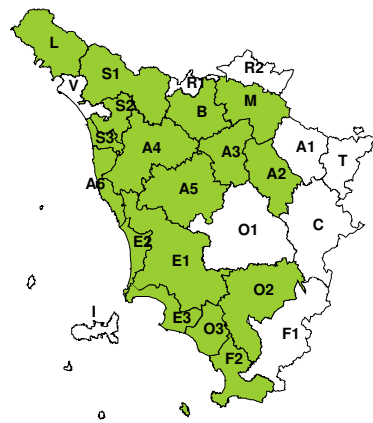


**RISCHIO IDRAULICO RETICOLO PRINCIPALE**

**Lunedì, 08 Gennaio 2018**



**Martedì, 09 Gennaio 2018**



**RISCHIO TEMPORALI FORTI**

**Lunedì, 08 Gennaio 2018**



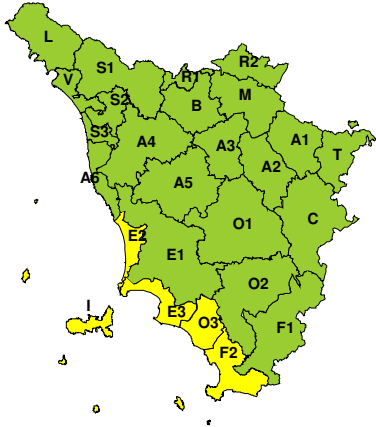
**Martedì, 09 Gennaio 2018**



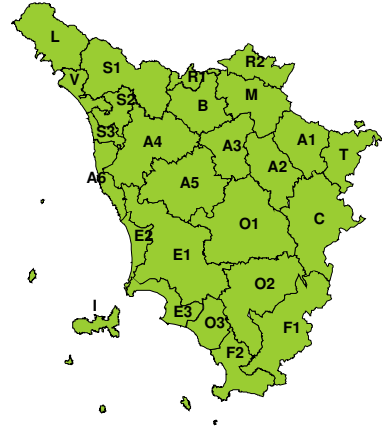


**RISCHIO VENTO**

**Lunedì, 08 Gennaio 2018**

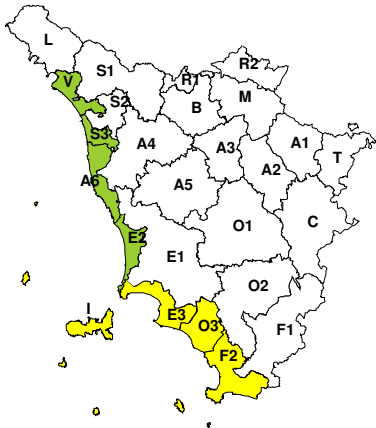


**Martedì, 09 Gennaio 2018**

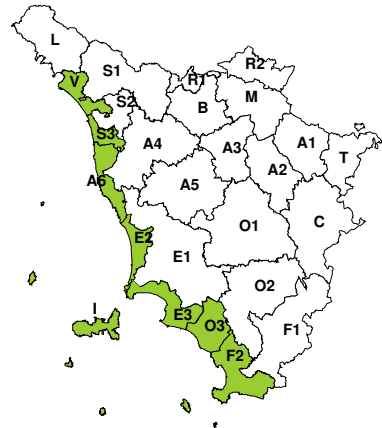


**RISCHIO MAREGGIATE**

**Lunedì, 08 Gennaio 2018**

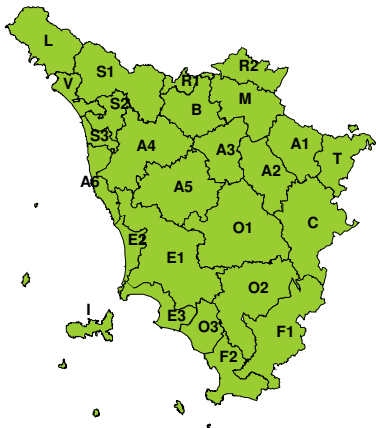


**Martedì, 09 Gennaio 2018**

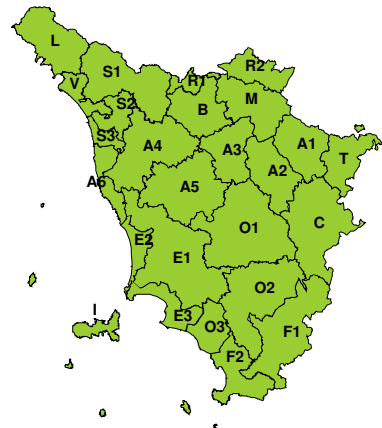


**RISCHIO NEVE**

**Lunedì, 08 Gennaio 2018**



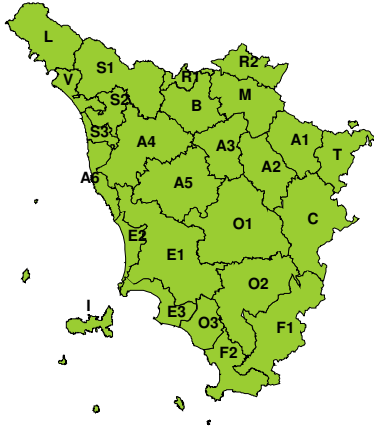
**Martedì, 09 Gennaio 2018**





**RISCHIO GHIACCIO**

**Lunedì, 08 Gennaio 2018**



**Martedì, 09 Gennaio 2018**

