

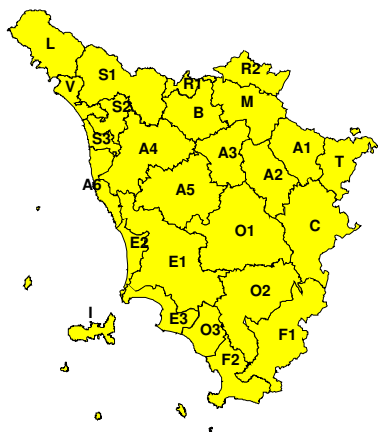
**BOLLETTINO DI VALUTAZIONE DELLE CRITICITÀ**

Emissione di Venerdì, 02 Febbraio 2018, ore 13.25

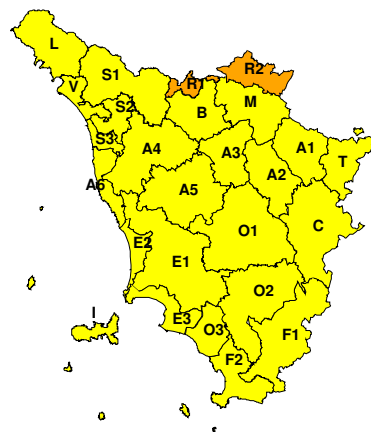
AVVISO DI CRITICITÀ REGIONALE

Valido dalle ore 01.00 di Sabato, 03 Febbraio 2018 alle ore 18.00 di Sabato, 03 Febbraio 2018

Venerdì, 02 Febbraio 2018



Sabato, 03 Febbraio 2018

**AREE INTERESSATE:**

- | | | |
|-----------------------|---------------------------|-----------------------|
| A1-Arno-Casentino | E2-Etruria-Costa Nord | O3-Ombr. Gr-Costa |
| A2-Arno-Valdarno Sup. | E3-Etruria-Costa Sud | R1-Reno |
| A3-Arno-Firenze | F1-Fiora e Alb. | R2-Romagna-Toscana |
| A4-Valdarno Inf. | F2-Fiora e Alb.-Costa e G | S1-Serchio-Garf.-Lima |
| A5-Valdelsa-Valdera | I-Isole | S2-Serchio-Lucca |
| A6-Arno-Costa | L-Lunigiana | S3-Serchio-Costa |
| B-Bisenzio e Ombr. Pt | M-Mugello-Val di Sieve | T-Valtiberina |
| C-Valdichiana | O1-Ombr. Gr-Alto | V-Versilia |
| E1-Etruria | O2-Ombr. Gr-Medio | |

Legenda criticità: VERDE, GIALLO, ARANCIONE, ROSSO

PROVINCE INTERESSATE: AREZZO, FIRENZE, GROSSETO, LIVORNO, LUCCA, MASSA-CARRARA, PISA, PISTOIA, PRATO, SIENA**FENOMENI PREVISTI**

Una perturbazione associata a una vasta area depressionaria porterà piogge su tutta la regione fino al pomeriggio di domani, sabato, e sarà accompagnata da aria fredda che favorirà nevicate fino a quote collinari dalla sera di oggi, venerdì.

PIOGGIA: oggi, venerdì, piogge sparse nel pomeriggio, più frequenti sulle zone meridionali; intensificazione delle precipitazioni dalla sera su tutta la regione. Possibilità di rovesci e locali temporali sulle zone centro-meridionali. Domani, sabato, piogge diffuse nella notte e in mattinata, in attenuazione nel pomeriggio. Calo delle temperature con neve a quote collinari (300-600 metri).

Cumulati in 24 ore dalle 13 di oggi, venerdì:

Medi: fino a 30-40 mm sulle zone orientali, in particolare sui rilievi appenninici; intorno a 20-30 mm sulle altre aree.

Massimi: fino a 40-50 mm

NEVE: dalla tarda sera di oggi, venerdì, e per buona parte della giornata di domani, sabato, nevicate sulle zone appenniniche settentrionali (Appennino Tosco-Emiliano e Alto Mugello) oltre 300-500 metri. Dalla mattina di domani, sabato, neve a quote collinari (300-500 metri) anche sul resto della regione. Attenuazione dei fenomeni a partire da ovest nel pomeriggio.

Accumuli abbondanti sull'Appennino Tosco-Emiliano e sull'Alto Mugello oltre 300-400 metri di quota. Accumuli molto abbondanti a quote di montagna.

Accumuli poco abbondanti sul resto delle zone collinari della regione.

**DESCRIZIONE DELLE CRITICITÀ PREVISTE:**

Sulla base delle previsioni meteorologiche odierne e delle valutazioni dei possibili effetti al suolo effettuate, si prefigurano i seguenti scenari di criticità:

ZONE DI ALLERTA	RISCHIO	TEMPI	CRITICITÀ
A2, A3, A4, A5, B E3, F2, M, O2, O3	IDRAULICO RETICOLO PRINCIPALE	dalle ore 18.00 Venerdì, 02 Febbraio 2018 alle ore 13.00 Sabato, 03 Febbraio 2018	GIALLO
A1, A2, A3, A4, A5 A6, B, C, E1, E2 E3, F1, F2, I, L M, O1, O2, O3, R1 R2, S1, S2, S3, T V	IDROGEOLOGICO IDRAULICO RETICOLO MINORE	in corso fino alle ore 18.00 Sabato, 03 Febbraio 2018	GIALLO
R1, R2	NEVE	dalle ore 01.00 Sabato, 03 Febbraio 2018 alle ore 18.00 Sabato, 03 Febbraio 2018	ARANCIONE
R1, R2	NEVE	dalle ore 20.00 Venerdì, 02 Febbraio 2018 alle ore 01.00 Sabato, 03 Febbraio 2018	GIALLO
A1, A2, A3, A4, A5 B, C, E1, L, M O1, O2, S1, S2, T	NEVE	dalle ore 06.00 Sabato, 03 Febbraio 2018 alle ore 18.00 Sabato, 03 Febbraio 2018	GIALLO



DESCRIZIONE DEGLI SCENARI DI EVENTO PREVISTI

IDRAULICO

RETICOLO PRINCIPALE

Criticità Giallo: Possibilità di localizzati fenomeni di incremento dei livelli dei corsi d'acqua maggiori, generalmente contenuti all'interno dell'alveo; possibili criticità connesse al transito dei deflussi nei corsi d'acqua maggiori anche in assenza di precipitazioni; possibilità di limitati danni alle opere idrauliche e di difesa delle sponde, alle attività agricole, ai cantieri, agli insediamenti civili e industriali in alveo.

IDROGEOLOGICO

IDRAULICO RETICOLO MINORE

Criticità Giallo: Possibilità di innesco di frane superficiali/colate rapide di detriti o fango in bacini di dimensioni limitate e ruscellamenti superficiali anche con trasporto di materiale con conseguenti possibili danni localizzati alle infrastrutture, edifici e attività agricole, cantieri, insediamenti civili e industriali esposti; possibile innalzamento dei livelli idrometrici dei corsi d'acqua minori, con inondazioni delle aree limitrofe, anche per effetto di criticità locali (tombature, restringimenti, occlusioni delle luci dei ponti, ecc); possibile scorrimento superficiale delle acque nelle strade con fenomeni di rigurgito dei sistemi di smaltimento delle acque piovane e con possibile tracimazione e coinvolgimento delle aree urbane depresse, dei locali interrati e di quelli posti a pian terreno lungo le vie potenzialmente interessate da deflussi idrici; possibili temporanee interruzioni della rete stradale e/o ferroviaria in prossimità di impluvi, canali, zone depresse (sottopassi, tunnel, avvallamenti stradali, etc.) e a valle di porzioni di versante interessate da fenomeni franosi; possibili limitati danni alle opere idrauliche e di difesa delle sponde, alle attività agricole, ai cantieri, agli insediamenti civili e industriali in alveo; possibili criticità connesse a localizzate cadute massi.

NEVE

Criticità Arancione: Sono previsti fenomeni pericolosi per l'incolumità delle persone, in grado di causare disagi anche prolungati e danni consistenti su aree anche estese.

Sono probabili consistenti problemi alla circolazione stradale, con interruzioni anche prolungate della viabilità, ritardi o cancellazioni dei trasporti terrestri, ferroviarie ed aerei.

Sono possibili problemi alle reti aeree di comunicazione e di distribuzione di servizi (tra cui telefonia ed elettricità) con blackout elettrici e telefonici.

Sono possibili occasionali cadute di rami e rotture di alberi, danneggiamenti delle strutture.

NEVE

Criticità Giallo: Sono possibili fenomeni occasionalmente pericolosi per l'incolumità delle persone, in grado di causare disagi e danni a carattere locale.

Sono possibili temporanei problemi alla circolazione stradale con interruzioni localizzate della viabilità, ritardi nei collegamenti terrestri, ferroviari ed aerei. Sono possibili localizzati problemi alle reti aeree di comunicazione e di distribuzione di servizi (tra cui telefonia ed elettricità) con temporanei blackout elettrici e telefonici. Sono possibili occasionali cadute di rami e rotture di alberi.

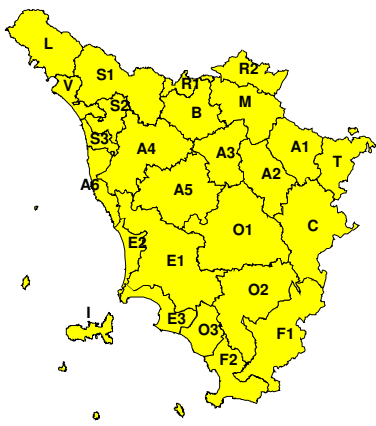
Si raccomanda di prendere visione durante l'evento dei Bollettini di Monitoraggio e Aggiornamento emessi a cadenze regolari sul sito www.cfr.toscana.it al fine di seguire l'evolversi della situazione meteo-idrologica.

Centro Funzionale Regionale

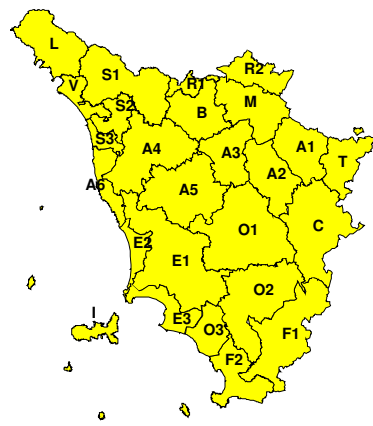


RISCHIO IDROGEOLOGICO-IDRAULICO RETICOLO MINORE

Venerdì, 02 Febbraio 2018

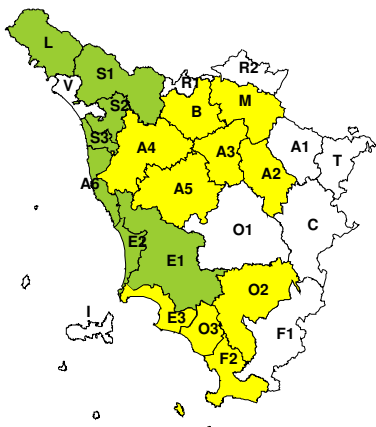


Sabato, 03 Febbraio 2018

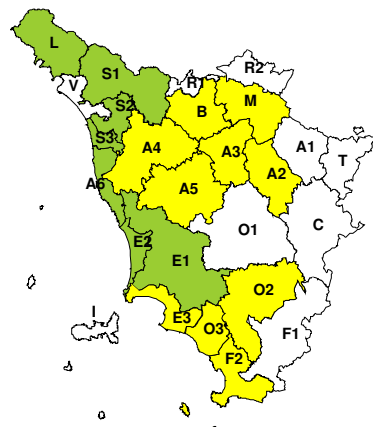


RISCHIO IDRAULICO RETICOLO PRINCIPALE

Venerdì, 02 Febbraio 2018



Sabato, 03 Febbraio 2018



RISCHIO TEMPORALI FORTI

Venerdì, 02 Febbraio 2018



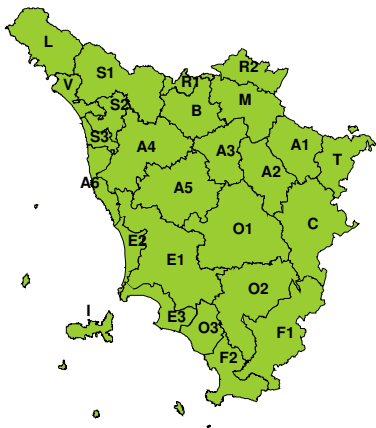
Sabato, 03 Febbraio 2018





RISCHIO VENTO

Venerdì, 02 Febbraio 2018

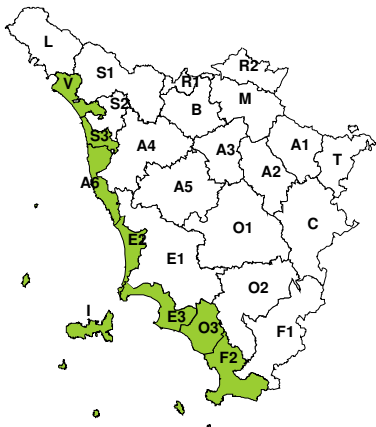


Sabato, 03 Febbraio 2018

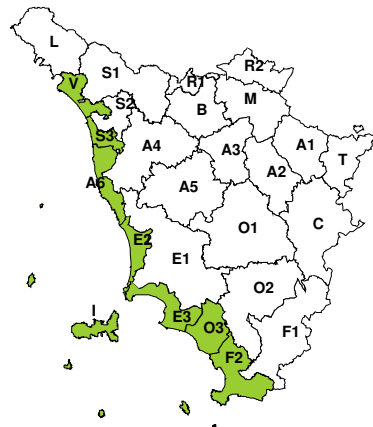


RISCHIO MAREGGIATE

Venerdì, 02 Febbraio 2018

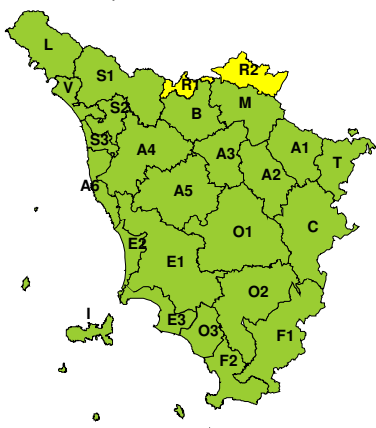


Sabato, 03 Febbraio 2018

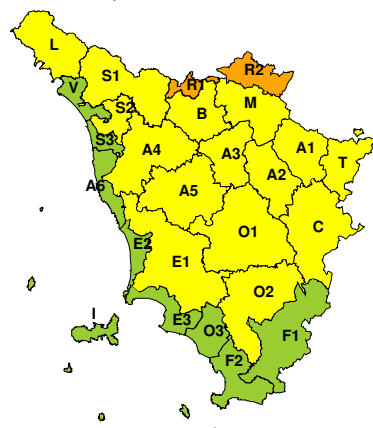


RISCHIO NEVE

Venerdì, 02 Febbraio 2018



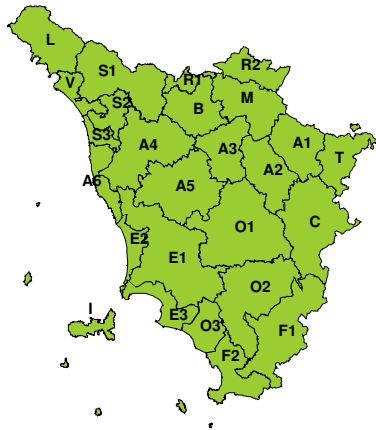
Sabato, 03 Febbraio 2018





RISCHIO GHIACCIO

Venerdì, 02 Febbraio 2018



Sabato, 03 Febbraio 2018

