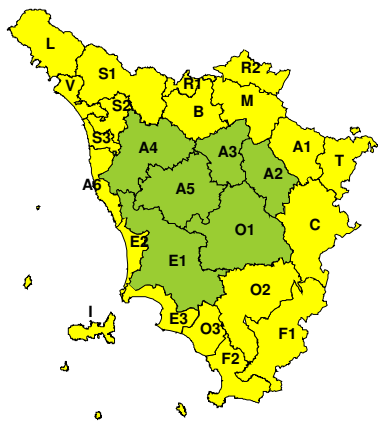
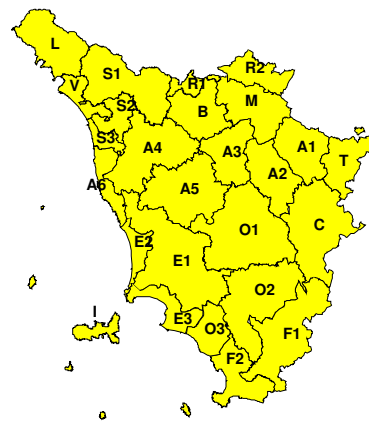



BOLLETTINO DI VALUTAZIONE DELLE CRITICITÀ
 Emissione di **Mercoledì, 27 Dicembre 2017, ore 12.38**

Mercoledì, 27 Dicembre 2017



Giovedì, 28 Dicembre 2017

**AREE INTERESSATE:**

- | | | |
|-------------------------|-----------------------------|-------------------------|
| ■ A1-Arno-Casentino | ■ E2-Etruria-Costa Nord | ■ O3-Omr. Gr-Costa |
| ■ A2-Arno-Valdarno Sup. | ■ E3-Etruria-Costa Sud | ■ R1-Reno |
| ■ A3-Arno-Firenze | ■ F1-Fiora e Alb. | ■ R2-Romagna-Toscana |
| ■ A4-Valdarno Inf. | ■ F2-Fiora e Alb.-Costa e G | ■ S1-Serchio-Garf.-Lima |
| ■ A5-Valdelsa-Valdera | ■ I-Isole | ■ S2-Serchio-Lucca |
| ■ A6-Arno-Costa | ■ L-Lunigiana | ■ S3-Serchio-Costa |
| ■ B-Bisenzio e Ombr. Pt | ■ M-Mugello-Val di Sieve | ■ T-Valtiberina |
| ■ C-Valdichiana | ■ O1-Omr. Gr-Alto | ■ V-Versilia |
| ■ E1-Etruria | ■ O2-Omr. Gr-Medio | |

Legenda criticità: VERDE, ■ GIALLO, ● ARANCIONE, ▲ ROSSO

PROVINCE INTERESSATE: AREZZO, FIRENZE, GROSSETO, LIVORNO, LUCCA, MASSA-CARRARA, PISA, PISTOIA, PRATO, SIENA
FENOMENI PREVISTI

oggi, mercoledì, perturbazione con piogge diffuse sul territorio. Domani, giovedì, precipitazioni sparse e nevicate fino a quote collinari (500-600 metri o localmente fino a 300-400 metri in caso di forti precipitazioni).

PIOGGIA: Oggi, mercoledì, piogge diffuse, anche a carattere di rovescio o breve temporale, e in attenuazione durante la serata. Domani, giovedì, precipitazioni sparse, a prevalente carattere di rovescio, in generale cessazione in serata.

CUMULATI OGGI: Significativi su tutte le aree con massimi puntuali fino a elevati sui rilievi centro-settentrionali. Massimi puntuali non elevati altrove.

CUMULATI DOMANI:

Significativi sulle zone meridionali e orientali della regione (aree I, E2, E1, E3, O3, O1, F2, O2, F1, C, T). Non significativi altrove. Massimi non elevati ovunque.

TEMPORALI: oggi, mercoledì, e domani, giovedì, possibilità di isolati temporali, associati a locali grandinate.

VENTO: oggi, mercoledì, forti raffiche di Libeccio sui versanti sottovento all'Appennino (aree R1, R2, M, A1, T), e fino a 80-100 km/h sull'Arcipelago. Domani, giovedì, forti raffiche di Maestrale sull'Arcipelago.

MARE: oggi, mercoledì, e domani, giovedì, mare agitato (o localmente molto agitato al largo a nord dell'Elba) su tutti i settori. Attenuazione del moto ondoso giovedì sera.

NEVE: domani, giovedì, nevicate fino a quote di collina (intorno a 500-600 metri o localmente fino a 300-400 metri in caso di forti rovesci) con accumuli poco abbondanti.

DESCRIZIONE DELLE CRITICITÀ PREVISTE:

Sulla base delle previsioni meteorologiche odierne e delle valutazioni dei possibili effetti al suolo effettuate, si prefigurano



i seguenti scenari di criticità:

ZONE DI ALLERTA	RISCHIO	TEMPI	CRITICITÀ
B, L	IDRAULICO RETICOLO PRINCIPALE	in corso fino alle ore 12.00 Giovedì, 28 Dicembre 2017	GIALLO
B, L, R1, R2, S1 S2, S3, V	IDROGEOLOGICO IDRAULICO RETICOLO MINORE	in corso fino alle ore 23.59 Mercoledì, 27 Dicembre 2017	GIALLO
F1, F2, O2, O3	IDROGEOLOGICO IDRAULICO RETICOLO MINORE	in corso fino alle ore 12.00 Giovedì, 28 Dicembre 2017	GIALLO
C, T	IDROGEOLOGICO IDRAULICO RETICOLO MINORE	dalle ore 16.00 Mercoledì, 27 Dicembre 2017 alle ore 12.00 Giovedì, 28 Dicembre 2017	GIALLO
A6, E2, E3, F2, I O3, S3, V	MAREGGIATE	in corso fino alle ore 23.59 Giovedì, 28 Dicembre 2017	GIALLO
A1, A2, A3, A4, A5 B, C, E1, F1, L M, O1, O2, R1, R2 S1, S2, T	NEVE	dalle ore 00.00 Giovedì, 28 Dicembre 2017 alle ore 23.59 Giovedì, 28 Dicembre 2017	GIALLO
A1, I, M, R1, R2 T	VENTO	in corso fino alle ore 23.59 Mercoledì, 27 Dicembre 2017	GIALLO
I	VENTO	dalle ore 23.59 Mercoledì, 27 Dicembre 2017 alle ore 23.59 Giovedì, 28 Dicembre 2017	GIALLO



DESCRIZIONE DEGLI SCENARI DI EVENTO PREVISTI

IDRAULICO

RETICOLO PRINCIPALE

Criticità Giallo: Possibilità di localizzati fenomeni di incremento dei livelli dei corsi d'acqua maggiori, generalmente contenuti all'interno dell'alveo; possibili criticità connesse al transito dei deflussi nei corsi d'acqua maggiori anche in assenza di precipitazioni; possibilità di limitati danni alle opere idrauliche e di difesa delle sponde, alle attività agricole, ai cantieri, agli insediamenti civili e industriali in alveo.

IDROGEOLOGICO

IDRAULICO RETICOLO MINORE

Criticità Giallo: Possibilità di innesco di frane superficiali/colate rapide di detriti o fango in bacini di dimensioni limitate e ruscellamenti superficiali anche con trasporto di materiale con conseguenti possibili danni localizzati alle infrastrutture, edifici e attività agricole, cantieri, insediamenti civili e industriali esposti; possibile innalzamento dei livelli idrometrici dei corsi d'acqua minori, con inondazioni delle aree limitrofe, anche per effetto di criticità locali (tombature, restringimenti, occlusioni delle luci dei ponti, ecc); possibile scorrimento superficiale delle acque nelle strade con fenomeni di rigurgito dei sistemi di smaltimento delle acque piovane e con possibile tracimazione e coinvolgimento delle aree urbane depresse, dei locali interrati e di quelli posti a pian terreno lungo le vie potenzialmente interessate da deflussi idrici; possibili temporanee interruzioni della rete stradale e/o ferroviaria in prossimità di impluvi, canali, zone depresse (sottopassi, tunnel, avvallamenti stradali, etc.) e a valle di porzioni di versante interessate da fenomeni franosi; possibili limitati danni alle opere idrauliche e di difesa delle sponde, alle attività agricole, ai cantieri, agli insediamenti civili e industriali in alveo; possibili criticità connesse a localizzate cadute massi.

MAREGGIATE

Criticità Giallo: Sono possibili fenomeni occasionalmente pericolosi per l'incolumità delle persone, in grado di causare disagi e danni a carattere locale.

Sono possibili localizzati e temporanei problemi ai tratti stradali a ridosso della battigia con localizzate interruzioni della viabilità. Sono possibili problemi o danneggiamenti agli stabilimenti balneari e alle attività marittime. Sono possibili ritardi nei collegamenti marittimi. Si possono verificare situazioni di locale pericolo per la balneazione, per la navigazione da diporto e per le attività sportive.

NEVE

Criticità Giallo: Sono possibili fenomeni occasionalmente pericolosi per l'incolumità delle persone, in grado di causare disagi e danni a carattere locale.

Sono possibili temporanei problemi alla circolazione stradale con interruzioni localizzate della viabilità, ritardi nei collegamenti terrestri, ferroviari ed aerei. Sono possibili localizzati problemi alle reti aeree di comunicazione e di distribuzione di servizi (tra cui telefonia ed elettricità) con temporanei blackout elettrici e telefonici. Sono possibili occasionali cadute di rami e rotture di alberi.

VENTO

Criticità Giallo: Sono possibili fenomeni occasionalmente pericolosi per l'incolumità delle persone, in grado di causare disagi e danni a carattere locale.

Sono possibili isolate rotture di rami e/o caduta di alberi, caduta di tegole e cornicioni, localizzati danni alle strutture provvisorie, con trasporto di materiale vario.

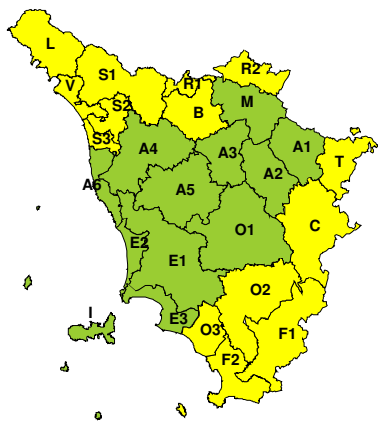
Sono possibili localizzati problemi alla circolazione stradale in particolare su viadotti e ponti, con temporanee interruzioni della viabilità. Sono possibili occasionali disagi dovuti a ritardi o cancellazioni dei collegamenti terrestri, ferroviari, aerei e marittimi.

Sono possibili occasionali problemi alle reti di distribuzione di servizi (tra cui telefonia ed elettricità) con temporanee interruzioni dei servizi.

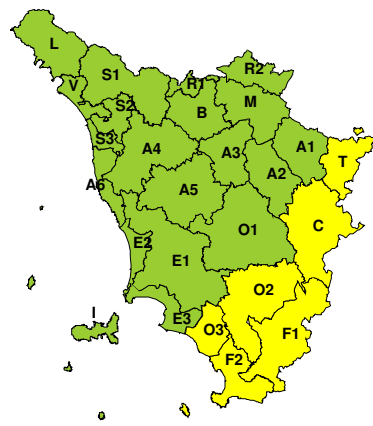


RISCHIO IDROGEOLOGICO-IDRAULICO RETICOLO MINORE

Mercoledì, 27 Dicembre 2017

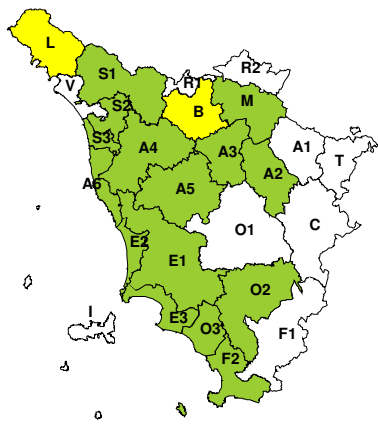


Giovedì, 28 Dicembre 2017

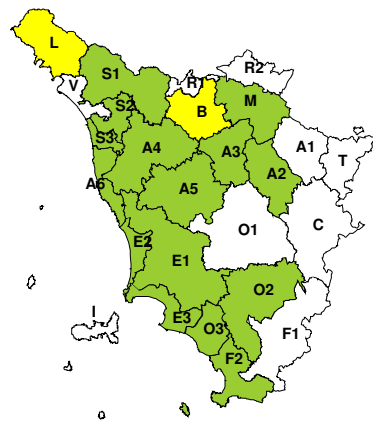


RISCHIO IDRAULICO RETICOLO PRINCIPALE

Mercoledì, 27 Dicembre 2017

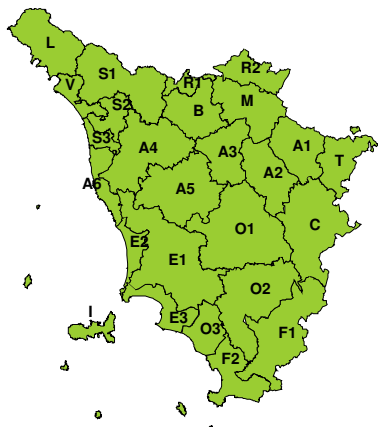


Giovedì, 28 Dicembre 2017



RISCHIO TEMPORALI FORTI

Mercoledì, 27 Dicembre 2017



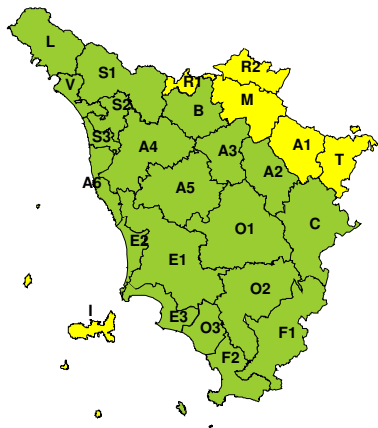
Giovedì, 28 Dicembre 2017



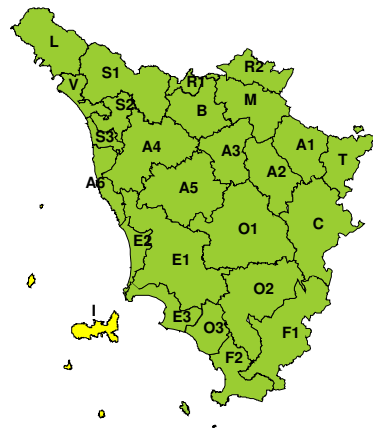


RISCHIO VENTO

Mercoledì, 27 Dicembre 2017

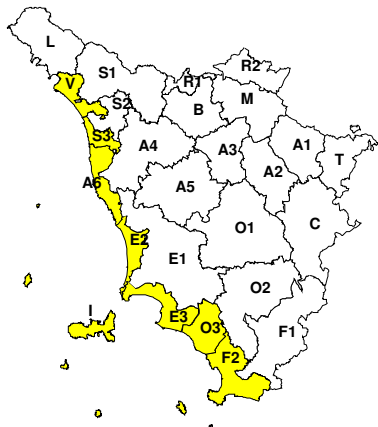


Giovedì, 28 Dicembre 2017

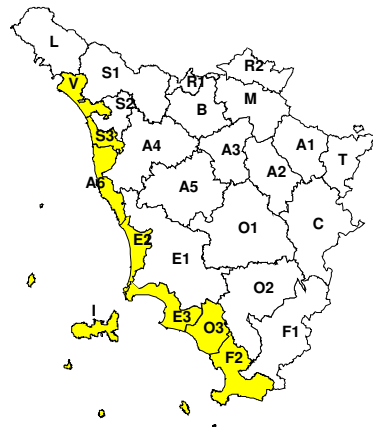


RISCHIO MAREGGIATE

Mercoledì, 27 Dicembre 2017



Giovedì, 28 Dicembre 2017

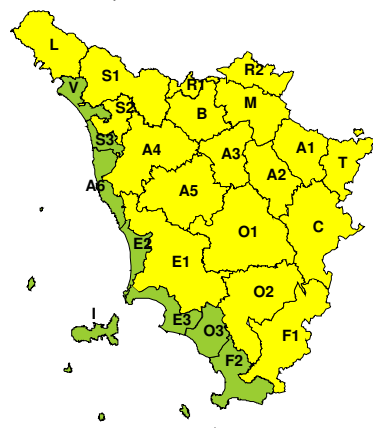


RISCHIO NEVE

Mercoledì, 27 Dicembre 2017



Giovedì, 28 Dicembre 2017





RISCHIO GHIACCIO

Mercoledì, 27 Dicembre 2017



Giovedì, 28 Dicembre 2017

