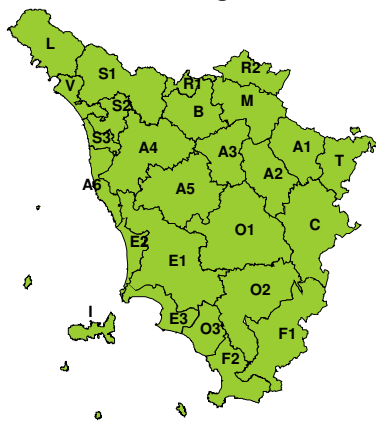
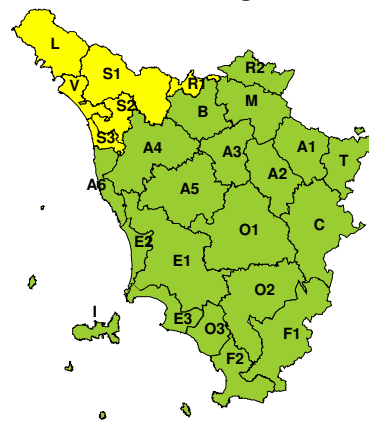



BOLLETTINO DI VALUTAZIONE DELLE CRITICITÀ

 Emissione di **Sabato, 24 Giugno 2017**, ore 12.35

Sabato, 24 Giugno 2017

Domenica, 25 Giugno 2017

AREE INTERESSATE:

A1-Arno-Casentino
 A2-Arno-Valdarno Sup.
 A3-Arno-Firenze
 A4-Valdarno Inf.
 A5-Valdelsa-Valdera
 A6-Arno-Costa
 B-Bisenzio e Ombr. Pt
 C-Valdichiana
 E1-Etruria

E2-Etruria-Costa Nord
 E3-Etruria-Costa Sud
 F1-Fiora e Alb.
 F2-Fiora e Alb.-Costa e G
 I-Isole
 L-Lunigiana
 M-Mugello-Val di Sieve
 O1-Ombr. Gr-Alto
 O2-Ombr. Gr-Medio

O3-Ombr. Gr-Costa
 R1-Reno
 R2-Romagna-Toscana
 S1-Serchio-Garf.-Lima
 S2-Serchio-Lucca
 S3-Serchio-Costa
 T-Valtiberina
 V-Versilia

Legenda criticità: VERDE, ■ GIALLO, ● ARANCIONE, ▲ ROSSO

PROVINCE INTERESSATE: LUCCA, MASSA-CARRARA, PISA, PISTOIA, PRATO

FENOMENI PREVISTI

oggi, sabato, condizioni di stabilità. Domani, domenica, transito di una perturbazione sul Nord Italia con possibilità, anche in Toscana, di rovesci e locali forti temporali nelle zone interne.

PIOGGIA: oggi, sabato, nulla da segnalare. Domani, domenica, possibilità di rovesci sparsi e locali temporali nelle zone interne e sui settori di nord ovest. I fenomeni sono attesi già in mattinata sulle aree nord occidentali e nel pomeriggio sulle zone interne.

I temporali potranno risultare localmente forti sul nord ovest con cumulati massimi puntualmente elevati (i cumulati attesi potranno essere raggiunti in meno di un'ora).

TEMPORALI: domani, domenica, possibilità di temporali sui settori di nord ovest (già in mattinata) e nelle zone interne (nel pomeriggio). I temporali potranno risultare di forte intensità sulle aree nord occidentali. I fenomeni temporaleschi potranno essere accompagnati da forti raffiche di vento e da locali grandinate.

DESCRIZIONE DELLE CRITICITÀ PREVISTE:

Sulla base delle previsioni meteorologiche odierne e delle valutazioni dei possibili effetti al suolo effettuate, si prefigurano i seguenti scenari di criticità:



ZONE DI ALLERTA	RISCHIO	TEMPI	CRITICITÀ
L, R1, S1, S2, S3 V	IDROGEOLOGICO IDRAULICO RETICOLO MINORE	dalle ore 08.00 Domenica, 25 Giugno 2017 alle ore 20.00 Domenica, 25 Giugno 2017	GIALLO
L, R1, S1, S2, S3 V	TEMPORALI FORTI	dalle ore 08.00 Domenica, 25 Giugno 2017 alle ore 20.00 Domenica, 25 Giugno 2017	GIALLO

DESCRIZIONE DEGLI SCENARI DI EVENTO PREVISTI

IDROGEOLOGICO

IDRAULICO RETICOLO MINORE

Criticità Giallo: Possibilità di innesco di frane superficiali/colate rapide di detriti o fango in bacini di dimensioni limitate e ruscellamenti superficiali anche con trasporto di materiale con conseguenti possibili danni localizzati alle infrastrutture, edifici e attività agricole, cantieri, insediamenti civili e industriali esposti; possibile innalzamento dei livelli idrometrici dei corsi d'acqua minori, con inondazioni delle aree limitrofe, anche per effetto di criticità locali (tombature, restringimenti, occlusioni delle luci dei ponti, ecc); possibile scorrimento superficiale delle acque nelle strade con fenomeni di rigurgito dei sistemi di smaltimento delle acque piovane e con possibile tracimazione e coinvolgimento delle aree urbane depresse, dei locali interrati e di quelli posti a pian terreno lungo le vie potenzialmente interessate da deflussi idrici; possibili temporanee interruzioni della rete stradale e/o ferroviaria in prossimità di impluvi, canali, zone depresse (sottopassi, tunnel, avvallamenti stradali, etc.) e a valle di porzioni di versante interessate da fenomeni franosi; possibili limitati danni alle opere idrauliche di difesa delle sponde, alle attività agricole, ai cantieri, agli insediamenti civili e industriali in alveo; possibili criticità connesse a localizzate cadute massi.

TEMPORALI FORTI

Criticità Giallo: In uno scenario caratterizzato da elevata incertezza previsionale, saranno possibili fenomeni intensi occasionalmente pericolosi per l'incolumità delle persone e in grado di causare disagi e danni a carattere locale. Saranno possibili gli effetti riconducibili al rischio **idrogeologico-idraulico reticolo minore**, che potrebbero verificarsi in maniera repentina ed improvvisa.

A causa delle violente raffiche di **vento**, saranno possibili ulteriori effetti tra cui ad esempio, rottura di rami e/o caduta di alberi, caduta di tegole, danni alle strutture provvisorie e/o agli edifici, abbattimento di pali, segnaletica e impalcature, trasporto di materiale, disagi e/o interruzione della viabilità e danneggiamenti alle reti di distribuzione di servizi (tra cui telefonia ed elettricità) con conseguenti interruzioni.

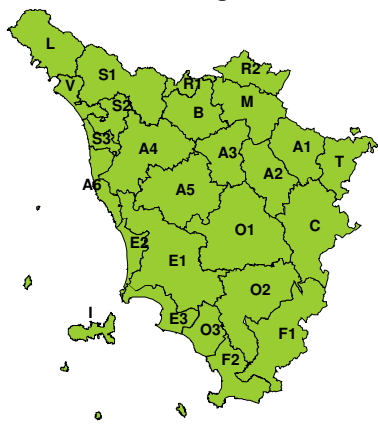
Nel caso in cui si verificano **grandinate** saranno inoltre possibili danni alle colture agricole, alle coperture degli edifici e agli automezzi.

Infine a causa delle **fulminazioni** saranno possibili danneggiamenti agli edifici, alberi e alle reti di distribuzione di servizi (tra cui telefonia ed elettricità) e eventualmente l'innesco di incendi in aree boschive.

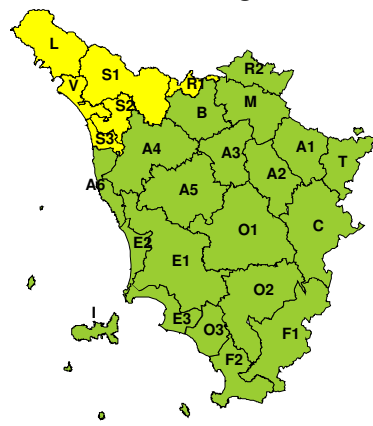


RISCHIO IDROGEOLOGICO-IDRAULICO RETICOLO MINORE

Sabato, 24 Giugno 2017

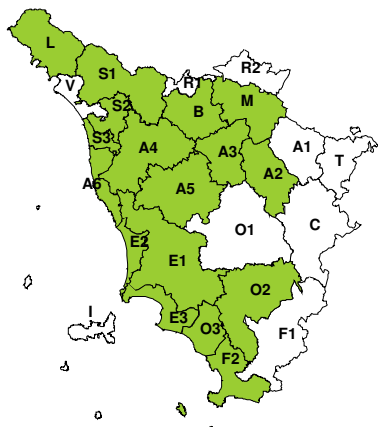


Domenica, 25 Giugno 2017

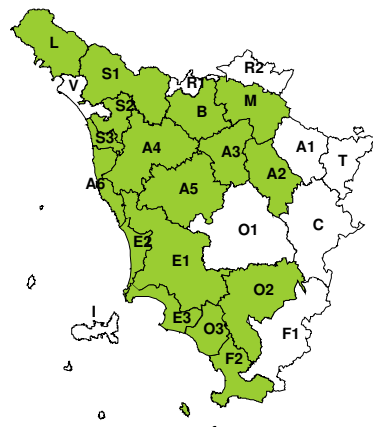


RISCHIO IDRAULICO RETICOLO PRINCIPALE

Sabato, 24 Giugno 2017

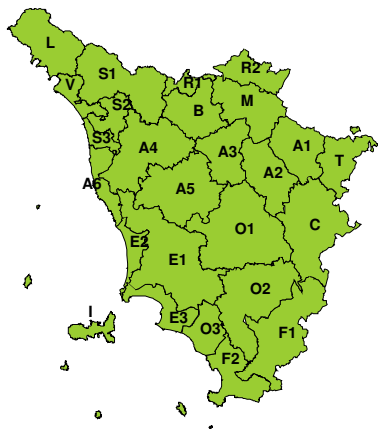


Domenica, 25 Giugno 2017

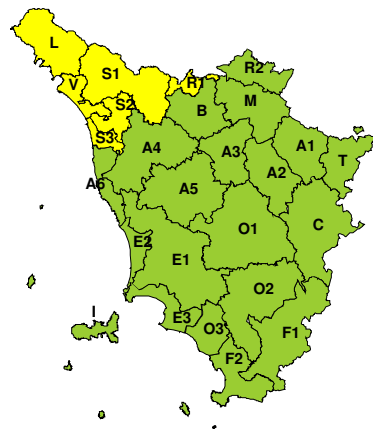


RISCHIO TEMPORALI FORTI

Sabato, 24 Giugno 2017



Domenica, 25 Giugno 2017





RISCHIO VENTO

Sabato, 24 Giugno 2017

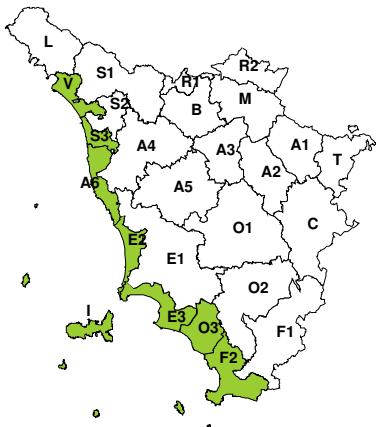


Domenica, 25 Giugno 2017

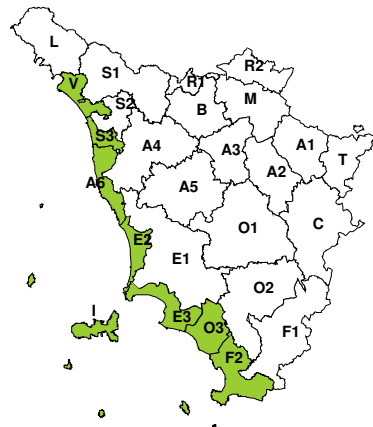


RISCHIO MAREGGIATE

Sabato, 24 Giugno 2017

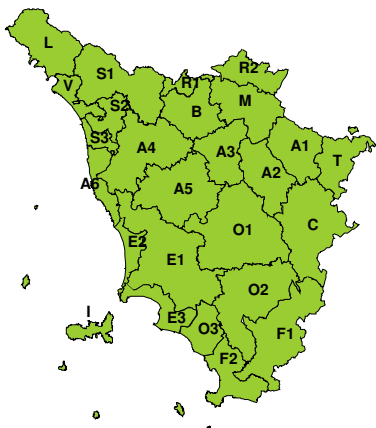


Domenica, 25 Giugno 2017



RISCHIO NEVE

Sabato, 24 Giugno 2017



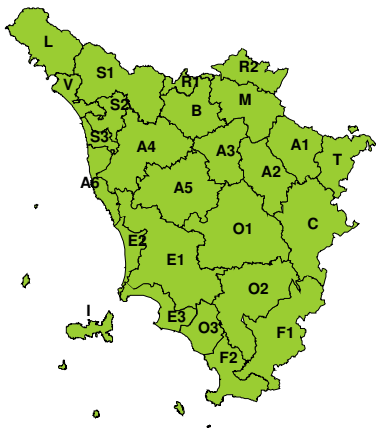
Domenica, 25 Giugno 2017





RISCHIO GHIACCIO

Sabato, 24 Giugno 2017



Domenica, 25 Giugno 2017

