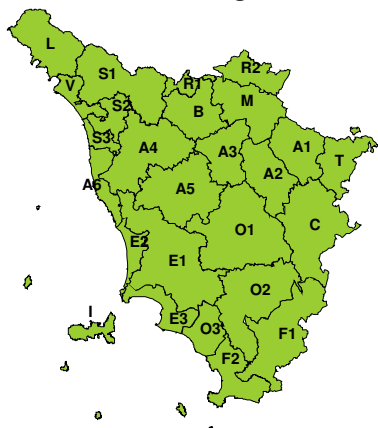
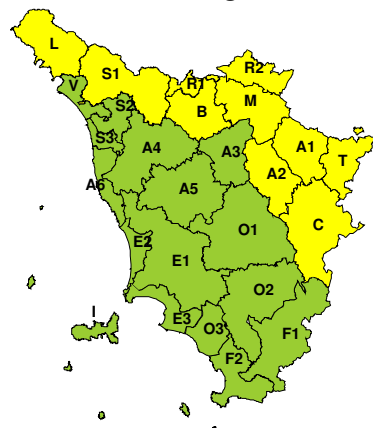



BOLLETTINO DI VALUTAZIONE DELLE CRITICITÀ
Emissione di **Mercoledì, 14 Giugno 2017**, ore 12.18

Mercoledì, 14 Giugno 2017



Giovedì, 15 Giugno 2017


AREE INTERESSATE:

- **A1-Arno-Casentino**
- **A2-Arno-Valdarno Sup.**
- A3-Arno-Firenze
- A4-Valdarno Inf.
- A5-Valdelsa-Valdera
- A6-Arno-Costa
- **B-Bisenzio e Ombr. Pt**
- **C-Valdichiana**
- E1-Etruria

- E2-Etruria-Costa Nord
- E3-Etruria-Costa Sud
- F1-Fiora e Alb.
- F2-Fiora e Alb.-Costa e G
- I-Isole

- **L-Lunigiana**
- **M-Mugello-Val di Sieve**
- O1-Ombr. Gr-Alto
- O2-Ombr. Gr-Medio

- O3-Ombr. Gr-Costa

- **R1-Reno**
- **R2-Romagna-Toscana**
- **S1-Serchio-Garf.-Lima**
- S2-Serchio-Lucca
- S3-Serchio-Costa
- **T-Valtiberina**
- V-Versilia

Legenda criticità: VERDE, ■ GIALLO, ● ARANCIONE, ▲ ROSSO

PROVINCE INTERESSATE: AREZZO, FIRENZE, LUCCA, MASSA-CARRARA, PISTOIA, PRATO, SIENA

FENOMENI PREVISTI

Tra oggi e domani, giovedì, aumento della instabilità per infiltrazioni di aria fresca in quota.

PIOGGIA: oggi, mercoledì, nel pomeriggio e in serata possibili isolati temporali sulle zone appenniniche.

Domani, giovedì, rovesci e temporali sparsi sulla dorsale appenninica, isolati sul resto delle zone interne. Fenomeni in esaurimento in serata. Cumulati massimi localmente elevati e intensità oraria fino a forte.

TEMPORALI: oggi, mercoledì, nel pomeriggio e in serata possibili isolati temporali sulle zone appenniniche.

Domani, giovedì, rovesci e temporali sparsi sulla dorsale appenninica. Fenomeni più isolati sul resto delle zone interne. I temporali potranno risultare di forte intensità e associati a colpi di vento e grandinate.

DESCRIZIONE DELLE CRITICITÀ PREVISTE:

Sulla base delle previsioni meteorologiche odierne e delle valutazioni dei possibili effetti al suolo effettuate, si prefigurano i seguenti scenari di criticità:



ZONE DI ALLERTA	RISCHIO	TEMPI	CRITICITÀ
A1, A2, B, C, L M, R1, R2, S1, T	IDROGEOLOGICO IDRAULICO RETICOLO MINORE	dalle ore 00.00 Giovedì, 15 Giugno 2017 alle ore 23.59 Giovedì, 15 Giugno 2017	GIALLO
A1, A2, B, C, L M, R1, R2, S1, T	TEMPORALI FORTI	dalle ore 00.00 Giovedì, 15 Giugno 2017 alle ore 23.59 Giovedì, 15 Giugno 2017	GIALLO

DESCRIZIONE DEGLI SCENARI DI EVENTO PREVISTI

IDROGEOLOGICO

IDRAULICO RETICOLO MINORE

Criticità Giallo: Possibilità di innesco di frane superficiali/colate rapide di detriti o fango in bacini di dimensioni limitate e ruscellamenti superficiali anche con trasporto di materiale con conseguenti possibili danni localizzati alle infrastrutture, edifici e attività agricole, cantieri, insediamenti civili e industriali esposti; possibile innalzamento dei livelli idrometrici dei corsi d'acqua minori, con inondazioni delle aree limitrofe, anche per effetto di criticità locali (tombature, restringimenti, occlusioni delle luci dei ponti, ecc); possibile scorrimento superficiale delle acque nelle strade con fenomeni di rigurgito dei sistemi di smaltimento delle acque piovane e con possibile tracimazione e coinvolgimento delle aree urbane depresse, dei locali interrati e di quelli posti a pian terreno lungo le vie potenzialmente interessate da deflussi idrici; possibili temporanee interruzioni della rete stradale e/o ferroviaria in prossimità di impluvi, canali, zone depresse (sottopassi, tunnel, avvallamenti stradali, etc.) e a valle di porzioni di versante interessate da fenomeni franosi; possibili limitati danni alle opere idrauliche di difesa delle sponde, alle attività agricole, ai cantieri, agli insediamenti civili e industriali in alveo; possibili criticità connesse a localizzate cadute massi.

TEMPORALI FORTI

Criticità Giallo: In uno scenario caratterizzato da elevata incertezza previsionale, saranno possibili fenomeni intensi occasionalmente pericolosi per l'incolumità delle persone e in grado di causare disagi e danni a carattere locale. Saranno possibili gli effetti riconducibili al rischio **idrogeologico-idraulico reticolo minore**, che potrebbero verificarsi in maniera repentina ed improvvisa.

A causa delle violente raffiche di **vento**, saranno possibili ulteriori effetti tra cui ad esempio, rottura di rami e/o caduta di alberi, caduta di tegole, danni alle strutture provvisorie e/o agli edifici, abbattimento di pali, segnaletica e impalcature, trasporto di materiale, disagi e/o interruzione della viabilità e danneggiamenti alle reti di distribuzione di servizi (tra cui telefonia ed elettricità) con conseguenti interruzioni.

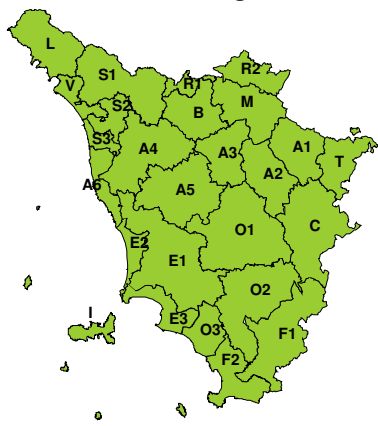
Nel caso in cui si verificano **grandinate** saranno inoltre possibili danni alle colture agricole, alle coperture degli edifici e agli automezzi.

Infine a causa delle **fulminazioni** saranno possibili danneggiamenti agli edifici, alberi e alle reti di distribuzione di servizi (tra cui telefonia ed elettricità) e eventualmente l'innesco di incendi in aree boschive.

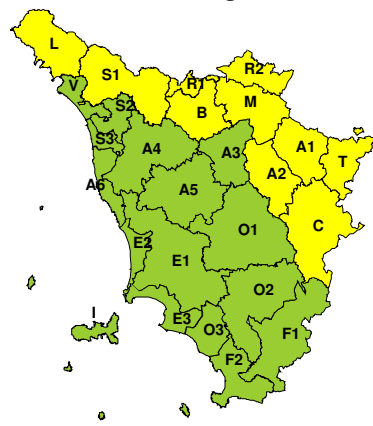


RISCHIO IDROGEOLOGICO-IDRAULICO RETICOLO MINORE

Mercoledì, 14 Giugno 2017

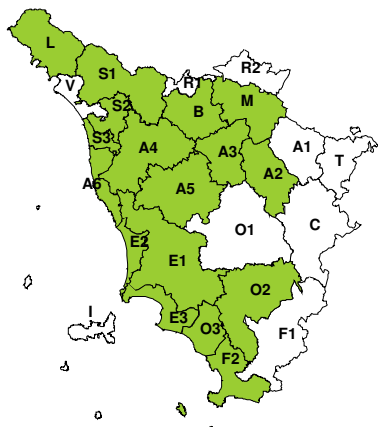


Giovedì, 15 Giugno 2017

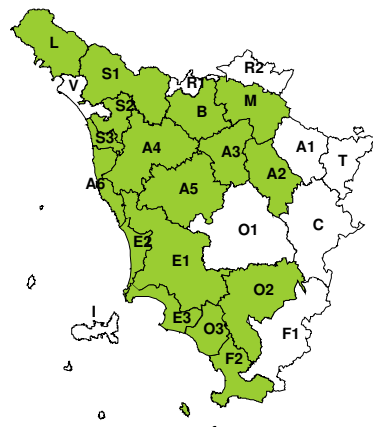


RISCHIO IDRAULICO RETICOLO PRINCIPALE

Mercoledì, 14 Giugno 2017

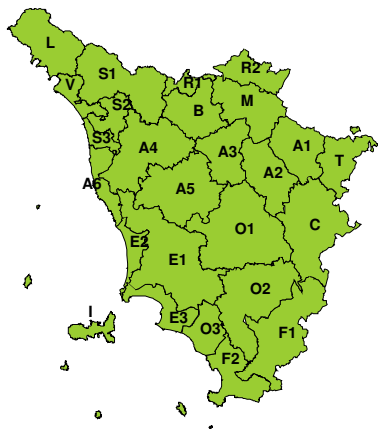


Giovedì, 15 Giugno 2017

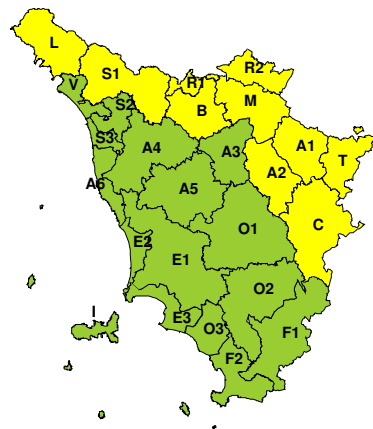


RISCHIO TEMPORALI FORTI

Mercoledì, 14 Giugno 2017



Giovedì, 15 Giugno 2017



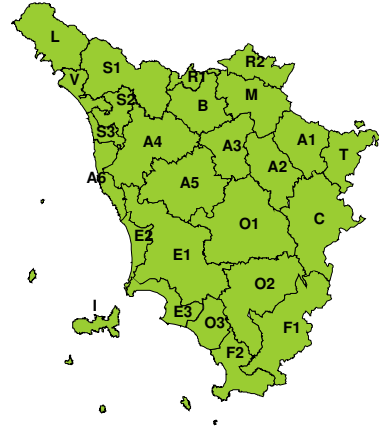


RISCHIO VENTO

Mercoledì, 14 Giugno 2017

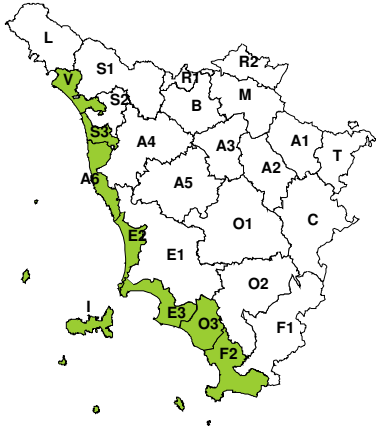


Giovedì, 15 Giugno 2017

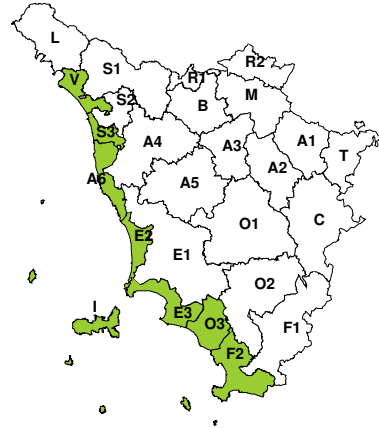


RISCHIO MAREGGIATE

Mercoledì, 14 Giugno 2017

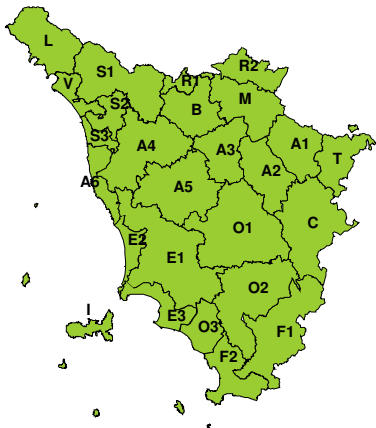


Giovedì, 15 Giugno 2017

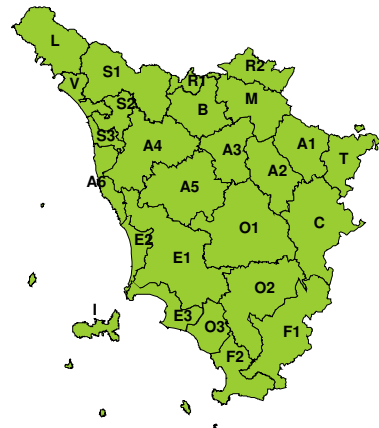


RISCHIO NEVE

Mercoledì, 14 Giugno 2017



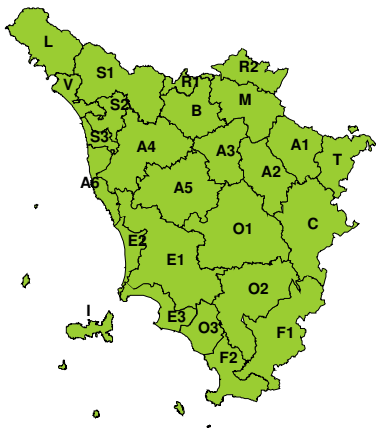
Giovedì, 15 Giugno 2017





RISCHIO GHIACCIO

Mercoledì, 14 Giugno 2017



Giovedì, 15 Giugno 2017

