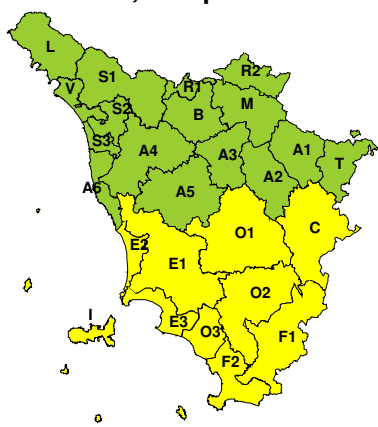
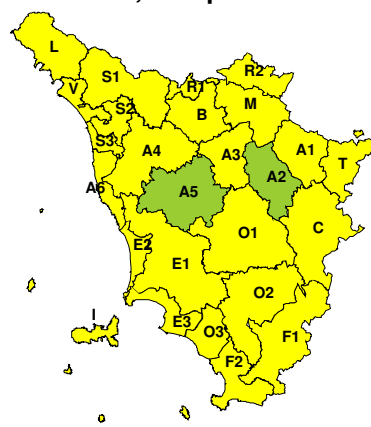


**BOLLETTINO DI VALUTAZIONE DELLE CRITICITÀ**Emissione di **Giovedì, 27 Aprile 2017**, ore 12.29

Giovedì, 27 Aprile 2017



Venerdì, 28 Aprile 2017

**AREE INTERESSATE:**

- | | | |
|-------------------------|-----------------------------|-------------------------|
| ■ A1-Arno-Casentino | ■ E2-Etruria-Costa Nord | ■ O3-Omr. Gr-Costa |
| ■ A2-Arno-Valdarno Sup. | ■ E3-Etruria-Costa Sud | ■ R1-Reno |
| ■ A3-Arno-Firenze | ■ F1-Fiora e Alb. | ■ R2-Romagna-Toscana |
| ■ A4-Valdarno Inf. | ■ F2-Fiora e Alb.-Costa e G | ■ S1-Serchio-Garf.-Lima |
| ■ A5-Valdelsa-Valdera | ■ I-Isole | ■ S2-Serchio-Lucca |
| ■ A6-Arno-Costa | ■ L-Lunigiana | ■ S3-Serchio-Costa |
| ■ B-Bisenzio e Ombr. Pt | ■ M-Mugello-Val di Sieve | ■ T-Valtiberina |
| ■ C-Valdichiana | ■ O1-Omr. Gr-Alto | ■ V-Versilia |
| ■ E1-Etruria | ■ O2-Omr. Gr-Medio | |

Legenda criticità: VERDE, ■ GIALLO, ● ARANCIONE, ▲ ROSSO

PROVINCE INTERESSATE: AREZZO, FIRENZE, GROSSETO, LIVORNO, LUCCA, MASSA-CARRARA, PISA, PISTOIA, PRATO, SIENA

FENOMENI PREVISTI

Oggi, Giovedì, è atteso il transito di una perturbazione dal pomeriggio. Domani residua instabilità.

PIOGGIA: oggi, Giovedì, piogge su tutta la regione a carattere di rovescio o temporale dal pomeriggio/sera e in nottata. Domani ancora instabile con precipitazioni a carattere di rovescio nella prima parte, in attenuazione dalla tarda mattinata. Cumulati previsti nelle prossime 24 ore circa (dalle 12 di oggi alle 12 di domani):

medi generalmente fino a significative su tutte le aree, in particolare quelle settentrionali e orientali

massimi fino a elevati in prossimità dei rilievi appenninici

intensità massime orarie in concomitanza dei temporali forti o occasionalmente molto forti.

TEMPORALI: Oggi, Giovedì, possibilità di isolati temporali su tutta la regione. Dalla sera e in nottata i temporali potranno risultare più probabili in particolare sulle zone meridionali. Esaurimento dei fenomeni nel corso della mattinata di domani.

VENTO: Dalle prime ore di domani Venerdì venti forti di Libeccio sulla costa centro-settentrionale, zone settentrionali e in Appennino con raffiche forti.

MARE: Domani Venerdì mare molto mosso ovunque, fino ad agitato a nord di Capraia in particolare a largo.

DESCRIZIONE DELLE CRITICITÀ PREVISTE:

Sulla base delle previsioni meteorologiche odierne e delle valutazioni dei possibili effetti al suolo effettuate, si prefigurano i seguenti scenari di criticità:



ZONE DI ALLERTA	RISCHIO	TEMPI	CRITICITÀ
C, E1, E2, E3, F1 F2, I, O1, O2, O3	IDROGEOLOGICO IDRAULICO RETICOLO MINORE	in corso fino alle ore 08.00 Venerdì, 28 Aprile 2017	GIALLO
A6, E2, I, S3, V	MAREGGIATE	dalle ore 05.00 Venerdì, 28 Aprile 2017 alle ore 17.00 Sabato, 29 Aprile 2017	GIALLO
C, E1, E2, E3, F1 F2, I, O1, O2, O3	TEMPORALI FORTI	dalle ore 18.00 Giovedì, 27 Aprile 2017 alle ore 08.00 Venerdì, 28 Aprile 2017	GIALLO
A1, A3, A4, A6, B E2, I, L, M, R1 R2, S1, S2, S3, T V	VENTO	dalle ore 00.00 Venerdì, 28 Aprile 2017 alle ore 17.00 Venerdì, 28 Aprile 2017	GIALLO



DESCRIZIONE DEGLI SCENARI DI EVENTO PREVISTI

IDROGEOLOGICO

IDRAULICO RETICOLO MINORE

Criticità Giallo: Possibilità di innesco di frane superficiali/colate rapide di detriti o fango in bacini di dimensioni limitate e ruscellamenti superficiali anche con trasporto di materiale con conseguenti possibili danni localizzati alle infrastrutture, edifici e attività agricole, cantieri, insediamenti civili e industriali esposti; possibile innalzamento dei livelli idrometrici dei corsi d'acqua minori, con inondazioni delle aree limitrofe, anche per effetto di criticità locali (tombature, restringimenti, occlusioni delle luci dei ponti, ecc); possibile scorrimento superficiale delle acque nelle strade con fenomeni di rigurgito dei sistemi di smaltimento delle acque piovane e con possibile tracimazione e coinvolgimento delle aree urbane depresse, dei locali interrati e di quelli posti a pian terreno lungo le vie potenzialmente interessate da deflussi idrici; possibili temporanee interruzioni della rete stradale e/o ferroviaria in prossimità di impluvi, canali, zone depresse (sottopassi, tunnel, avvallamenti stradali, etc.) e a valle di porzioni di versante interessate da fenomeni franosi; possibili limitati danni alle opere idrauliche di difesa delle sponde, alle attività agricole, ai cantieri, agli insediamenti civili e industriali in alveo; possibili criticità connesse a localizzate cadute massi.

MAREGGIATE

Criticità Giallo: Sono possibili fenomeni occasionalmente pericolosi per l'incolumità delle persone, in grado di causare disagi e danni a carattere locale.

Sono possibili localizzati e temporanei problemi ai tratti stradali a ridosso della battigia con localizzate interruzioni della viabilità. Sono possibili problemi o danneggiamenti agli stabilimenti balneari e alle attività marittime. Sono possibili ritardi nei collegamenti marittimi. Si possono verificare situazioni di locale pericolo per la balneazione, per la navigazione da diporto e per le attività sportive.

TEMPORALI FORTI

Criticità Giallo: In uno scenario caratterizzato da elevata incertezza previsionale, saranno possibili fenomeni intensi occasionalmente pericolosi per l'incolumità delle persone e in grado di causare disagi e danni a carattere locale. Saranno possibili gli effetti riconducibili al rischio **idrogeologico-idraulico reticolo minore**, che potrebbero verificarsi in maniera repentina ed improvvisa.

A causa delle violente raffiche di **vento**, saranno possibili ulteriori effetti tra cui ad esempio, rottura di rami e/o caduta di alberi, caduta di tegole, danni alle strutture provvisorie e/o agli edifici, abbattimento di pali, segnaletica e impalcature, trasporto di materiale, disagi e/o interruzione della viabilità e danneggiamenti alle reti di distribuzione di servizi (tra cui telefonia ed elettricità) con conseguenti interruzioni.

Nel caso in cui si verificano **grandinate** saranno inoltre possibili danni alle colture agricole, alle coperture degli edifici e agli automezzi.

Infine a causa delle **fulminazioni** saranno possibili danneggiamenti agli edifici, alberi e alle reti di distribuzione di servizi (tra cui telefonia ed elettricità) e eventualmente l'innesco di incendi in aree boschive.

VENTO

Criticità Giallo: Sono possibili fenomeni occasionalmente pericolosi per l'incolumità delle persone, in grado di causare disagi e danni a carattere locale.

Sono possibili isolate rotture di rami e/o caduta di alberi, caduta di tegole e cornicioni, localizzati danni alle strutture provvisorie, con trasporto di materiale vario.

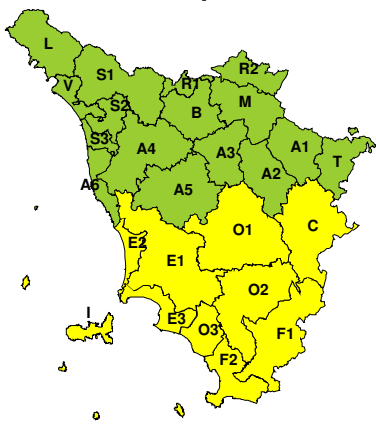
Sono possibili localizzati problemi alla circolazione stradale in particolare su viadotti e ponti, con temporanee interruzioni della viabilità. Sono possibili occasionali disagi dovuti a ritardi o cancellazioni dei collegamenti terrestri, ferroviari, aerei e marittimi.

Sono possibili occasionali problemi alle reti di distribuzione di servizi (tra cui telefonia ed elettricità) con temporanee interruzioni dei servizi.

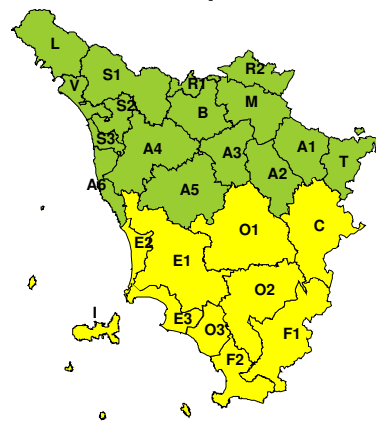


RISCHIO IDROGEOLOGICO-IDRAULICO RETICOLO MINORE

Giovedì, 27 Aprile 2017

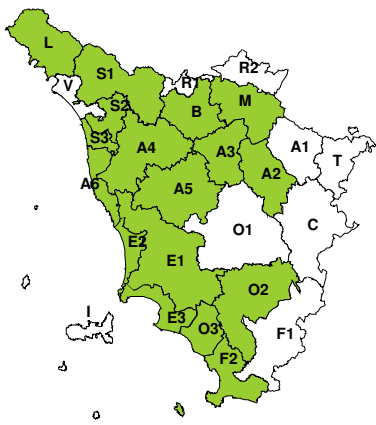


Venerdì, 28 Aprile 2017

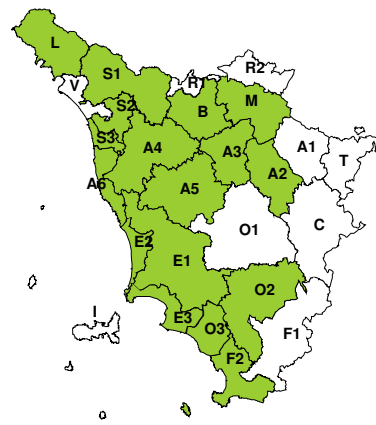


RISCHIO IDRAULICO RETICOLO PRINCIPALE

Giovedì, 27 Aprile 2017

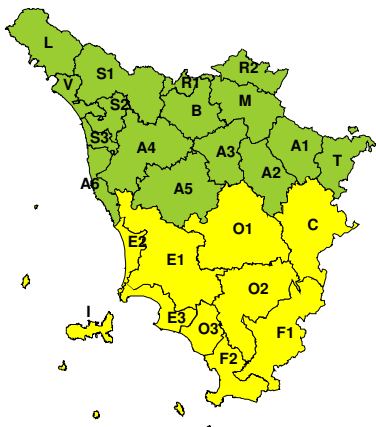


Venerdì, 28 Aprile 2017

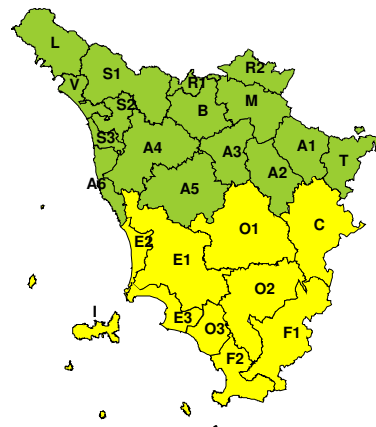


RISCHIO TEMPORALI FORTI

Giovedì, 27 Aprile 2017



Venerdì, 28 Aprile 2017



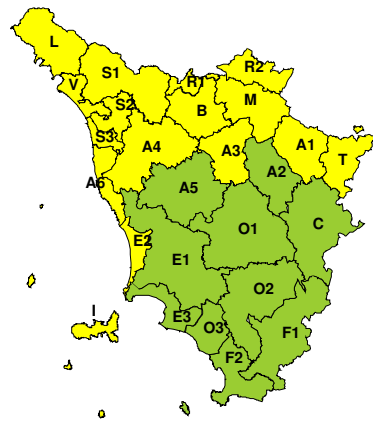


RISCHIO VENTO

Giovedì, 27 Aprile 2017

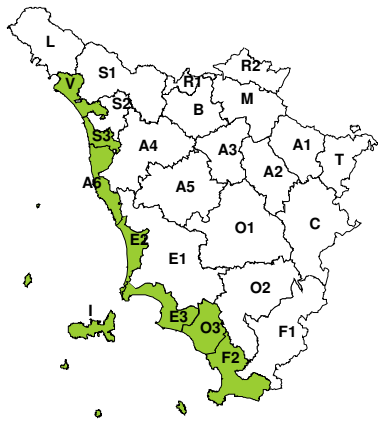


Venerdì, 28 Aprile 2017

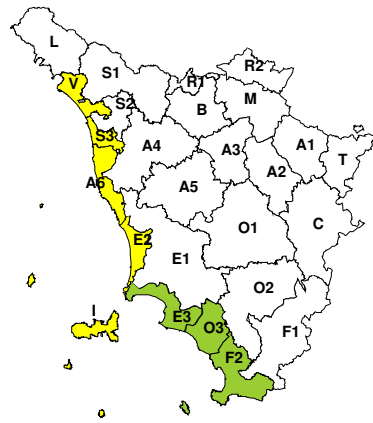


RISCHIO MAREGGIATE

Giovedì, 27 Aprile 2017



Venerdì, 28 Aprile 2017



RISCHIO NEVE

Giovedì, 27 Aprile 2017



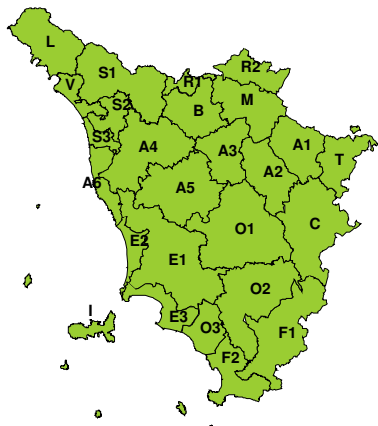
Venerdì, 28 Aprile 2017





RISCHIO GHIACCIO

Giovedì, 27 Aprile 2017



Venerdì, 28 Aprile 2017

