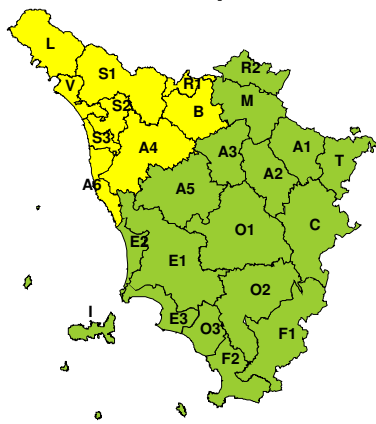
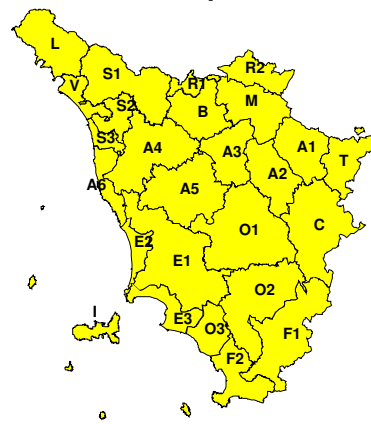



BOLLETTINO DI VALUTAZIONE DELLE CRITICITÀ

 Emissione di **Mercoledì, 26 Aprile 2017**, ore 12.46

Mercoledì, 26 Aprile 2017

Giovedì, 27 Aprile 2017

AREE INTERESSATE:

- | | | |
|-------------------------|-----------------------------|-------------------------|
| ■ A1-Arno-Casentino | ■ E2-Etruria-Costa Nord | ■ O3-Omr. Gr-Costa |
| ■ A2-Arno-Valdarno Sup. | ■ E3-Etruria-Costa Sud | ■ R1-Reno |
| ■ A3-Arno-Firenze | ■ F1-Fiora e Alb. | ■ R2-Romagna-Toscana |
| ■ A4-Valdarno Inf. | ■ F2-Fiora e Alb.-Costa e G | ■ S1-Serchio-Garf.-Lima |
| ■ A5-Valdelsa-Valdera | ■ I-Isole | ■ S2-Serchio-Lucca |
| ■ A6-Arno-Costa | ■ L-Lunigiana | ■ S3-Serchio-Costa |
| ■ B-Bisenzio e Ombr. Pt | ■ M-Mugello-Val di Sieve | ■ T-Valtiberina |
| ■ C-Valdichiana | ■ O1-Omr. Gr-Alto | ■ V-Versilia |
| ■ E1-Etruria | ■ O2-Omr. Gr-Medio | |

Legenda criticità: VERDE, ■ GIALLO, ● ARANCIONE, ▲ ROSSO

PROVINCE INTERESSATE: AREZZO, FIRENZE, GROSSETO, LIVORNO, LUCCA, MASSA-CARRARA, PISA, PISTOIA, PRATO, SIENA

FENOMENI PREVISTI

Oggi, mercoledì, minimo in approfondimento sul Ligure con flusso di correnti umide meridionali associato a precipitazioni. Domani poche variazioni.

PIOGGIA: oggi, mercoledì, piogge diffuse e persistenti sulle province settentrionali (Ms, Lu, Pt, Po), in particolare sui rilievi. Piogge a carattere più sparso sulle altre zone. Occasionalmente le piogge potranno assumere il carattere di breve rovescio o temporale nella seconda parte della giornata.

Cumulati previsti nelle 24 ore di oggi:

province di Lu, Ms: medi fino a significativi, massimi fino a elevati in prossimità dei rilievi appenninici

provincia di Pt e Po: medi fino a significativi, massimi fino a elevati sui rilievi.

in Mugello e sui restanti rilievi appenninici: medi fino a solo localmente significativi.

altrove: precipitazioni non significative.

Domani, giovedì, molto nuvoloso o coperto con precipitazioni diffuse.

Cumulati previsti nelle 24 ore di domani:

medi fino a significativi sulle aree a ridosso della dorsale appenninica con massimi fino a elevati sui rilievi

sulle altre zone della provincia di Firenze, e su parte di quelle di Arezzo, di Pisa, Siena e Grosseto medi fino a significativi con massimi fino a localmente elevati (localmente superiori intorno all'Amiata).

sulle altre zone della regione cumulati medi fino a localmente significativi.

DESCRIZIONE DELLE CRITICITÀ PREVISTE:



Sulla base delle previsioni meteorologiche odierne e delle valutazioni dei possibili effetti al suolo effettuate, si prefigurano i seguenti scenari di criticità:

ZONE DI ALLERTA	RISCHIO	TEMPI	CRITICITÀ
B	IDRAULICO RETICOLO PRINCIPALE	dalle ore 00.00 Giovedì, 27 Aprile 2017 alle ore 00.00 Venerdì, 28 Aprile 2017	GIALLO
A4, A6, B, L, R1 S1, S2, S3, V	IDROGEOLOGICO IDRAULICO RETICOLO MINORE	in corso fino alle ore 00.00 Venerdì, 28 Aprile 2017	GIALLO
A1, A2, A3, A4, A5 A6, B, C, E1, E2 E3, F1, F2, I, L M, O1, O2, O3, R1 R2, S1, S2, S3, T V	IDROGEOLOGICO IDRAULICO RETICOLO MINORE	dalle ore 00.00 Giovedì, 27 Aprile 2017 alle ore 00.00 Venerdì, 28 Aprile 2017	GIALLO

DESCRIZIONE DEGLI SCENARI DI EVENTO PREVISTI

IDRAULICO

RETICOLO PRINCIPALE

Criticità Giallo: Possibilità di localizzati fenomeni di incremento dei livelli dei corsi d'acqua maggiori, generalmente contenuti all'interno dell'alveo; possibili criticità connesse al transito dei deflussi nei corsi d'acqua maggiori anche in assenza di precipitazioni; possibilità di limitati danni alle opere idrauliche e di difesa delle sponde, alle attività agricole, ai cantieri, agli insediamenti civili e industriali in alveo.

IDROGEOLOGICO

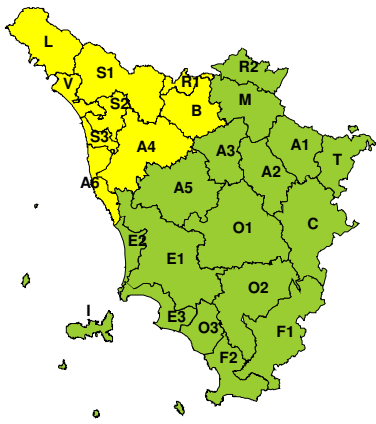
IDRAULICO RETICOLO MINORE

Criticità Giallo: Possibilità di innesco di frane superficiali/colate rapide di detriti o fango in bacini di dimensioni limitate e ruscellamenti superficiali anche con trasporto di materiale con conseguenti possibili danni localizzati alle infrastrutture, edifici e attività agricole, cantieri, insediamenti civili e industriali esposti; possibile innalzamento dei livelli idrometrici dei corsi d'acqua minori, con inondazioni delle aree limitrofe, anche per effetto di criticità locali (tombature, restringimenti, occlusioni delle luci dei ponti, ecc); possibile scorrimento superficiale delle acque nelle strade con fenomeni di rigurgito dei sistemi di smaltimento delle acque piovane e con possibile tracimazione e coinvolgimento delle aree urbane depresse, dei locali interrati e di quelli posti a pian terreno lungo le vie potenzialmente interessate da deflussi idrici; possibili temporanee interruzioni della rete stradale e/o ferroviaria in prossimità di impluvi, canali, zone depresse (sottopassi, tunnel, avvallamenti stradali, etc.) e a valle di porzioni di versante interessate da fenomeni franosi; possibili limitati danni alle opere idrauliche e di difesa delle sponde, alle attività agricole, ai cantieri, agli insediamenti civili e industriali in alveo; possibili criticità connesse a localizzate cadute massi.

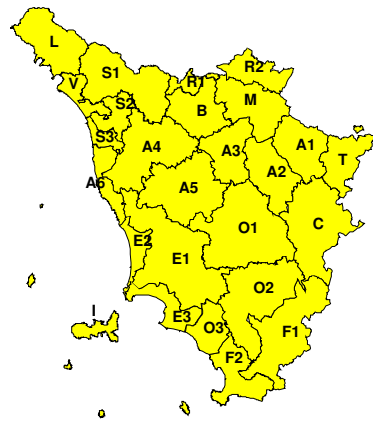


RISCHIO IDROGEOLOGICO-IDRAULICO RETICOLO MINORE

Mercoledì, 26 Aprile 2017

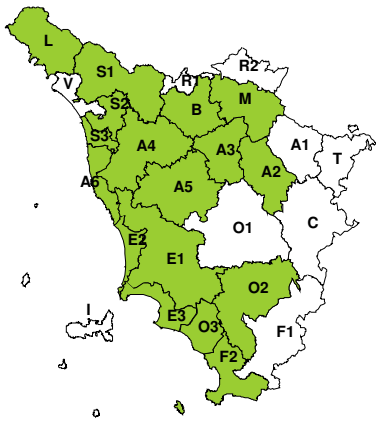


Giovedì, 27 Aprile 2017

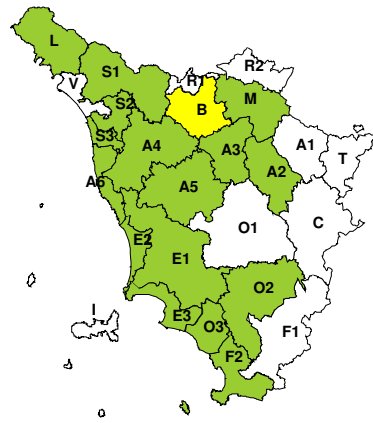


RISCHIO IDRAULICO RETICOLO PRINCIPALE

Mercoledì, 26 Aprile 2017

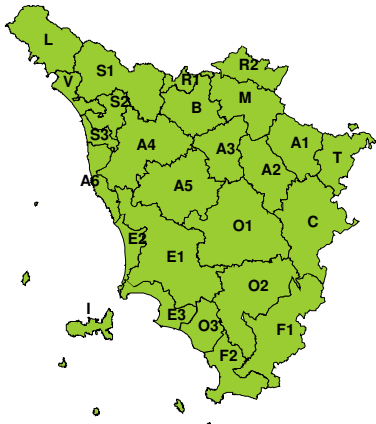


Giovedì, 27 Aprile 2017

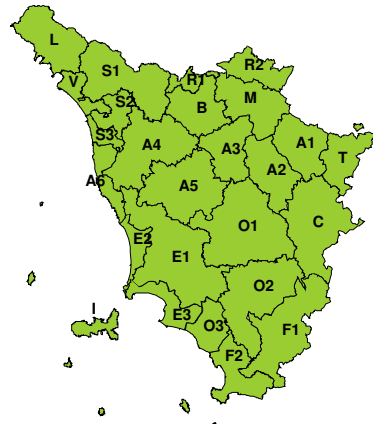


RISCHIO TEMPORALI FORTI

Mercoledì, 26 Aprile 2017



Giovedì, 27 Aprile 2017





RISCHIO VENTO

Mercoledì, 26 Aprile 2017

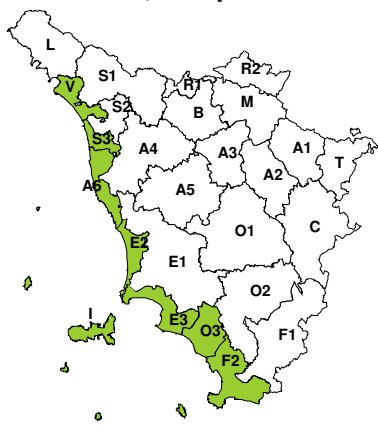


Giovedì, 27 Aprile 2017

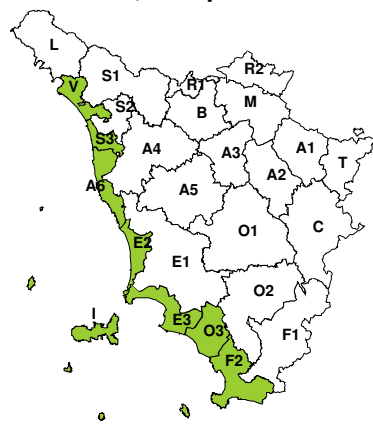


RISCHIO MAREGGIATE

Mercoledì, 26 Aprile 2017



Giovedì, 27 Aprile 2017



RISCHIO NEVE

Mercoledì, 26 Aprile 2017



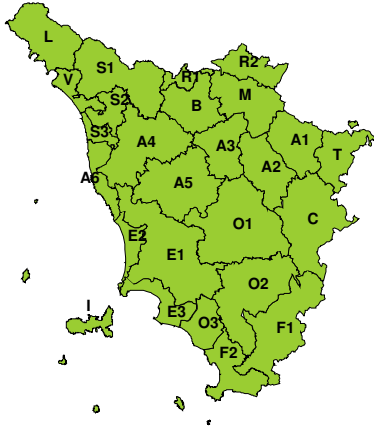
Giovedì, 27 Aprile 2017





RISCHIO GHIACCIO

Mercoledì, 26 Aprile 2017



Giovedì, 27 Aprile 2017

