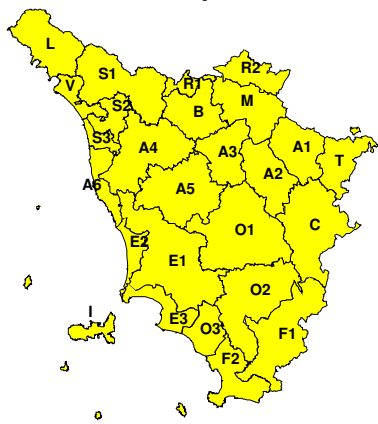
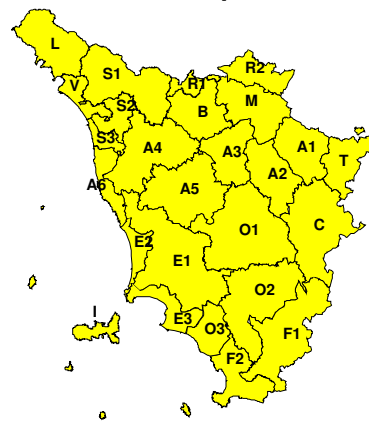



**BOLLETTINO DI VALUTAZIONE DELLE CRITICITÀ**

 Emissione di **Martedì, 18 Aprile 2017**, ore 11.36

**Martedì, 18 Aprile 2017**

**Mercoledì, 19 Aprile 2017**

**AREE INTERESSATE:**

- |   |  |  |
|---|--|--|
| <ul style="list-style-type: none"> <li>■ A1-Arno-Casentino</li> <li>■ A2-Arno-Valdarno Sup.</li> <li>■ A3-Arno-Firenze</li> <li>■ A4-Valdarno Inf.</li> <li>■ A5-Valdelsa-Valdera</li> <li>■ A6-Arno-Costa</li> <li>■ B-Bisenzio e Ombr. Pt</li> <li>■ C-Valdichiana</li> <li>■ E1-Etruria</li> </ul> | <ul style="list-style-type: none"> <li>■ E2-Etruria-Costa Nord</li> <li>■ E3-Etruria-Costa Sud</li> <li>■ F1-Fiora e Alb.</li> <li>■ F2-Fiora e Alb.-Costa e G</li> <li>■ I-Isole</li> <li>■ L-Lunigiana</li> <li>■ M-Mugello-Val di Sieve</li> <li>■ O1-Ombr. Gr-Alto</li> <li>■ O2-Ombr. Gr-Medio</li> </ul> | <ul style="list-style-type: none"> <li>■ O3-Ombr. Gr-Costa</li> <li>■ R1-Reno</li> <li>■ R2-Romagna-Toscana</li> <li>■ S1-Serchio-Garf.-Lima</li> <li>■ S2-Serchio-Lucca</li> <li>■ S3-Serchio-Costa</li> <li>■ T-Valtiberina</li> <li>■ V-Versilia</li> </ul> |
|---|--|--|

**Legenda criticità:** VERDE, ■ GIALLO, ● ARANCIONE, ▲ ROSSO

**PROVINCE INTERESSATE:** AREZZO, FIRENZE, GROSSETO, LIVORNO, LUCCA, MASSA-CARRARA, PISA, PISTOIA, PRATO, SIENA

**FENOMENI PREVISTI**

Un fronte freddo in transito sulle regioni adriatiche, porterà rovesci sparsi sulle zone interne, nevicate in Appennino fin verso i 1100-1200 metri e un rinforzo del vento di Grecale. Seguirà un deciso calo termico con la possibilità di locali gelate tardive mercoledì e giovedì mattina.

**VENTO:** oggi, martedì, rapida intensificazione del vento di Grecale con forti raffiche (40-50 km/h in pianura, 60-70 km/h in montagna e lungo la costa). Domani, mercoledì, ancora forte vento di Grecale.

**DESCRIZIONE DELLE CRITICITÀ PREVISTE:**

Sulla base delle previsioni meteorologiche odierne e delle valutazioni dei possibili effetti al suolo effettuate, si prefigurano i seguenti scenari di criticità:

ZONE DI ALLERTA	RISCHIO	TEMPI	CRITICITÀ
A1, A2, A3, A4, A5 A6, B, C, E1, E2 E3, F1, F2, I, L M, O1, O2, O3, R1 R2, S1, S2, S3, T V	VENTO	dalle ore 13.00 Martedì, 18 Aprile 2017 alle ore 13.00 Mercoledì, 19 Aprile 2017	GIALLO



## **DESCRIZIONE DEGLI SCENARI DI EVENTO PREVISTI**

---

### **VENTO**

**Criticità Giallo:** Sono possibili fenomeni occasionalmente pericolosi per l'incolumità delle persone, in grado di causare disagi e danni a carattere locale.

Sono possibili isolate rotture di rami e/o caduta di alberi, caduta di tegole e cornicioni, localizzati danni alle strutture provvisorie, con trasporto di materiale vario.

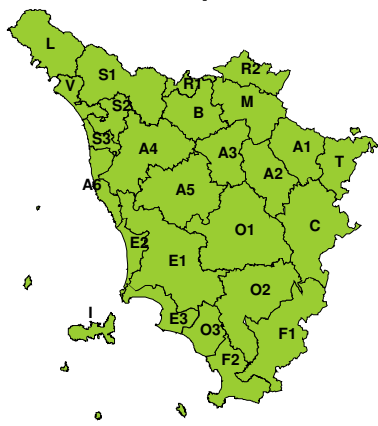
Sono possibili localizzati problemi alla circolazione stradale in particolare su viadotti e ponti, con temporanee interruzioni della viabilità. Sono possibili occasionali disagi dovuti a ritardi o cancellazioni dei collegamenti terrestri, ferroviari, aerei e marittimi.

Sono possibili occasionali problemi alle reti di distribuzione di servizi (tra cui telefonia ed elettricità) con temporanee interruzioni dei servizi.



**RISCHIO IDROGEOLOGICO-IDRAULICO RETICOLO MINORE**

**Martedì, 18 Aprile 2017**

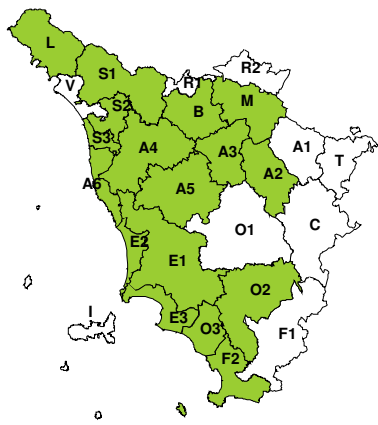


**Mercoledì, 19 Aprile 2017**

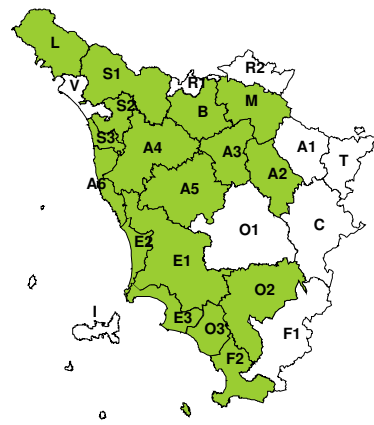


**RISCHIO IDRAULICO RETICOLO PRINCIPALE**

**Martedì, 18 Aprile 2017**

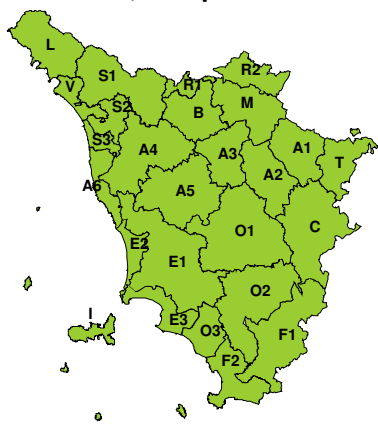


**Mercoledì, 19 Aprile 2017**



**RISCHIO TEMPORALI FORTI**

**Martedì, 18 Aprile 2017**



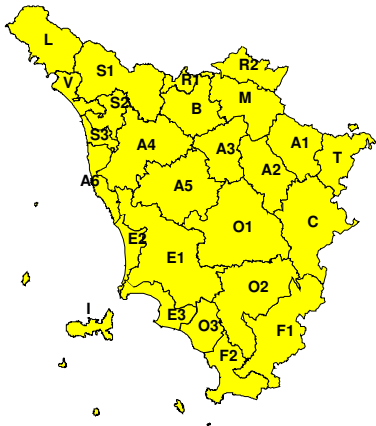
**Mercoledì, 19 Aprile 2017**



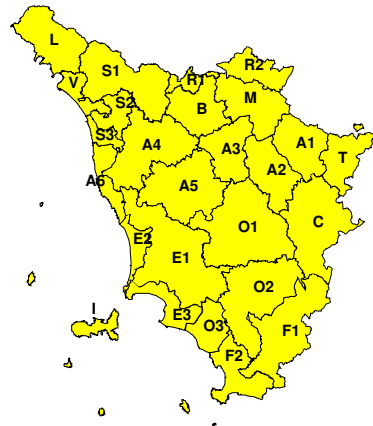


### RISCHIO VENTO

Martedì, 18 Aprile 2017

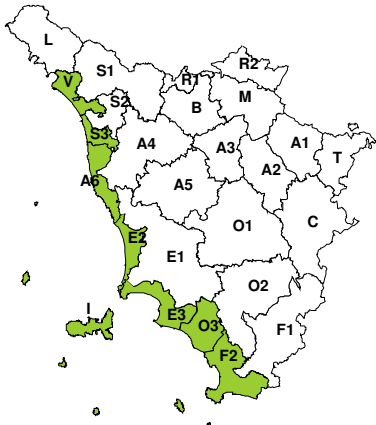


Mercoledì, 19 Aprile 2017

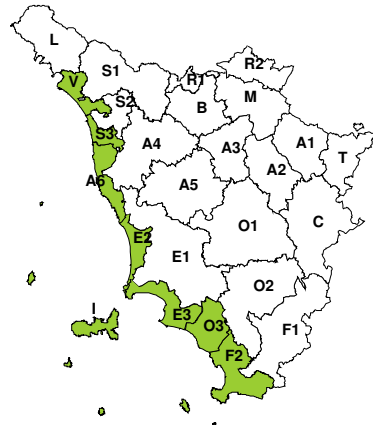


### RISCHIO MAREGGIATE

Martedì, 18 Aprile 2017

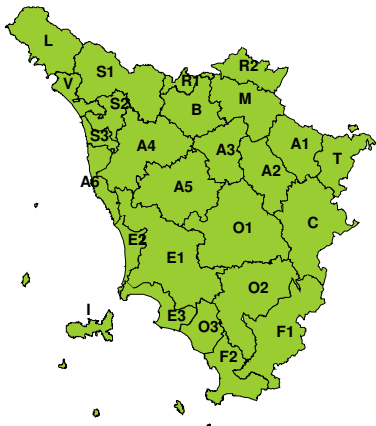


Mercoledì, 19 Aprile 2017

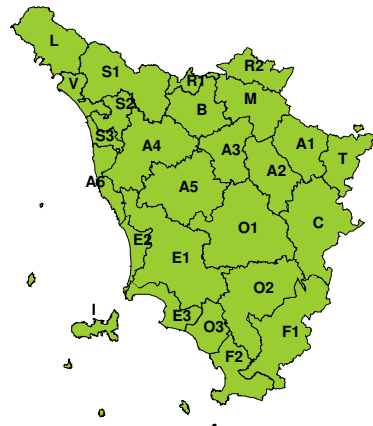


### RISCHIO NEVE

Martedì, 18 Aprile 2017



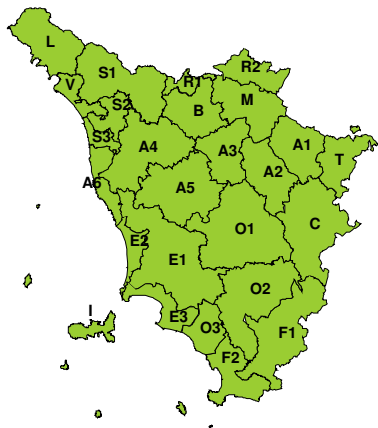
Mercoledì, 19 Aprile 2017





**RISCHIO GHIACCIO**

**Martedì, 18 Aprile 2017**



**Mercoledì, 19 Aprile 2017**

