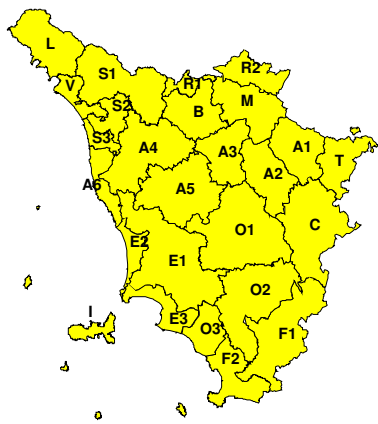
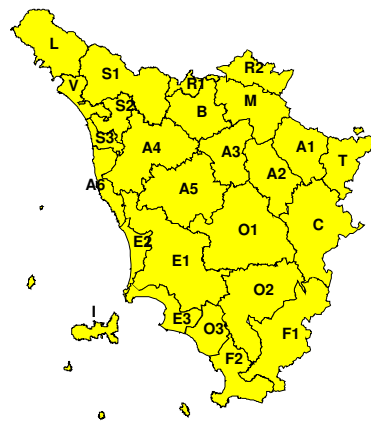



**BOLLETTINO DI VALUTAZIONE DELLE CRITICITÀ**

 Emissione di **Martedì, 28 Febbraio 2017**, ore 11.53

**Martedì, 28 Febbraio 2017**

**Mercoledì, 01 Marzo 2017**

**AREE INTERESSATE:**

- |                         |                             |                         |
|-------------------------|-----------------------------|-------------------------|
| ■ A1-Arno-Casentino     | ■ E2-Etruria-Costa Nord     | ■ O3-Omr. Gr-Costa      |
| ■ A2-Arno-Valdarno Sup. | ■ E3-Etruria-Costa Sud      | ■ R1-Reno               |
| ■ A3-Arno-Firenze       | ■ F1-Fiora e Alb.           | ■ R2-Romagna-Toscana    |
| ■ A4-Valdarno Inf.      | ■ F2-Fiora e Alb.-Costa e G | ■ S1-Serchio-Garf.-Lima |
| ■ A5-Valdelsa-Valdera   | ■ I-Isole                   | ■ S2-Serchio-Lucca      |
| ■ A6-Arno-Costa         | ■ L-Lunigiana               | ■ S3-Serchio-Costa      |
| ■ B-Bisenzio e Ombr. Pt | ■ M-Mugello-Val di Sieve    | ■ T-Valtiberina         |
| ■ C-Valdichiana         | ■ O1-Omr. Gr-Alto           | ■ V-Versilia            |
| ■ E1-Etruria            | ■ O2-Omr. Gr-Medio          |                         |

**Legenda criticità:** VERDE, ■ GIALLO, ● ARANCIONE, ▲ ROSSO

**PROVINCE INTERESSATE:** AREZZO, FIRENZE, GROSSETO, LIVORNO, LUCCA, MASSA-CARRARA, PISA, PISTOIA, PRATO, SIENA

**FENOMENI PREVISTI**

pressione in calo sul Golfo Ligure per l'approssimarsi di una perturbazione che interesserà la Toscana nella giornata di oggi.

**PIOGGIA:** Oggi, Martedì, piogge sparse sulle zone centro-settentrionali della regione, più probabili e frequenti sui rilievi dove potranno risultare abbondanti. In serata le precipitazioni potranno assumere carattere temporalesco.

Cumulati medi fino a 20 mm sul nord-ovest e intorno ai 10 mm sul resto del nord e sull'aretino; non significativi altrove.

Cumulati massimi fino a 50-70 mm sui rilievi appenninici e fino a 20-25 mm sulle altre zone. Domani, Mercoledì, ancora qualche residua precipitazione sparsa sulle zone interne fino alle prime ore del mattino con cumulati medi non significativi e massimi fino a 10 mm.

**VENTO:** oggi, martedì, raffiche di Libeccio fino a 100-120 km/h sul crinale dell'Appennino lucchese, massese e pistoiese; raffiche fino a 80-100 km/h sulle zone costiere centro-settentrionali, sull'Appennino pratese, fiorentino e aretino (e relativi versanti sottovento) e sul Monte Amiata;

raffiche fino a 50-80 km/h sul resto della regione. Domani, Mercoledì, ancora vento forte dai quadranti occidentali in mattinata, ma in attenuazione dal pomeriggio.

**MARE:** oggi, martedì, mare molto mosso, in aumento ad agitato dal pomeriggio sul settore settentrionale. Domani, mercoledì, ancora mare agitato sul settore settentrionale fino alle prime ore del mattino, in attenuazione a molto mosso. Sugli altri settori mari molto mossi.

**DESCRIZIONE DELLE CRITICITÀ PREVISTE:**



Sulla base delle previsioni meteorologiche odierne e delle valutazioni dei possibili effetti al suolo effettuate, si prefigurano i seguenti scenari di criticità:

ZONE DI ALLERTA	RISCHIO	TEMPI	CRITICITÀ
<b>B, L, R1, S1, S2 S3, V</b>	<b>IDROGEOLOGICO IDRAULICO RETICOLO MINORE</b>	in corso fino alle ore 23.59 Martedì, 28 Febbraio 2017	<b>GIALLO</b>
<b>A6, E2, I, S3, V</b>	<b>MAREGGIATE</b>	in corso fino alle ore 08.00 Mercoledì, 01 Marzo 2017	<b>GIALLO</b>
<b>A1, A2, A3, A4, A5 A6, B, C, E1, E2 E3, F1, F2, I, L M, O1, O2, O3, R1 R2, S1, S2, S3, T V</b>	<b>VENTO</b>	in corso fino alle ore 13.00 Mercoledì, 01 Marzo 2017	<b>GIALLO</b>

#### DESCRIZIONE DEGLI SCENARI DI EVENTO PREVISTI

##### IDROGEOLOGICO

##### IDRAULICO RETICOLO MINORE

**Criticità Giallo:** Possibilità di innesco di frane superficiali/colate rapide di detriti o fango in bacini di dimensioni limitate e ruscellamenti superficiali anche con trasporto di materiale con conseguenti possibili danni localizzati alle infrastrutture, edifici e attività agricole, cantieri, insediamenti civili e industriali esposti; possibile innalzamento dei livelli idrometrici dei corsi d'acqua minori, con inondazioni delle aree limitrofe, anche per effetto di criticità locali (tombature, restringimenti, occlusioni delle luci dei ponti, ecc); possibile scorrimento superficiale delle acque nelle strade con fenomeni di rigurgito dei sistemi di smaltimento delle acque piovane e con possibile tracimazione e coinvolgimento delle aree urbane depresse, dei locali interrati e di quelli posti a pian terreno lungo le vie potenzialmente interessate da deflussi idrici; possibili temporanee interruzioni della rete stradale e/o ferroviaria in prossimità di impluvi, canali, zone depresse (sottopassi, tunnel, avvallamenti stradali, etc.) e a valle di porzioni di versante interessate da fenomeni franosi; possibili limitati danni alle opere idrauliche di difesa delle sponde, alle attività agricole, ai cantieri, agli insediamenti civili e industriali in alveo; possibili criticità connesse a localizzate cadute massi.

##### MAREGGIATE

**Criticità Giallo:** Sono possibili fenomeni occasionalmente pericolosi per l'incolumità delle persone, in grado di causare disagi e danni a carattere locale.

Sono possibili localizzati e temporanei problemi ai tratti stradali a ridosso della battigia con localizzate interruzioni della viabilità. Sono possibili problemi o danneggiamenti agli stabilimenti balneari e alle attività marittime. Sono possibili ritardi nei collegamenti marittimi. Si possono verificare situazioni di locale pericolo per la balneazione, per la navigazione da diporto e per le attività sportive.

##### VENTO

**Criticità Giallo:** Sono possibili fenomeni occasionalmente pericolosi per l'incolumità delle persone, in grado di causare disagi e danni a carattere locale.

Sono possibili isolate rotture di rami e/o caduta di alberi, caduta di tegole e cornicioni, localizzati danni alle strutture provvisorie, con trasporto di materiale vario.

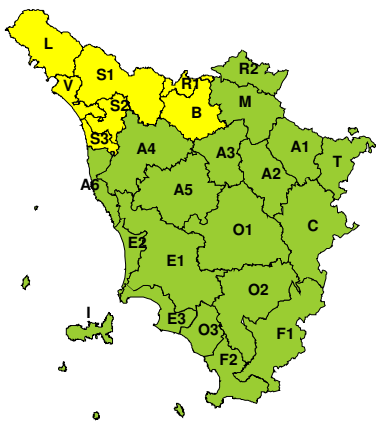
Sono possibili localizzati problemi alla circolazione stradale in particolare su viadotti e ponti, con temporanee interruzioni della viabilità. Sono possibili occasionali disagi dovuti a ritardi o cancellazioni dei collegamenti terrestri, ferroviari, aerei e marittimi.

Sono possibili occasionali problemi alle reti di distribuzione di servizi (tra cui telefonia ed elettricità) con temporanee interruzioni dei servizi.



**RISCHIO IDROGEOLOGICO-IDRAULICO RETICOLO MINORE**

**Martedì, 28 Febbraio 2017**

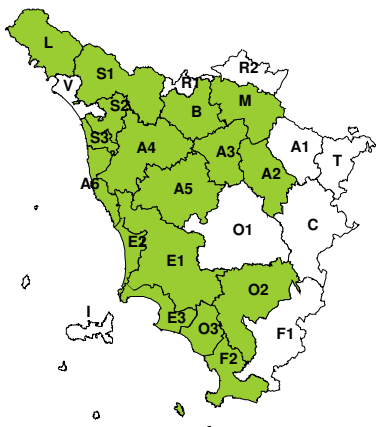


**Mercoledì, 01 Marzo 2017**

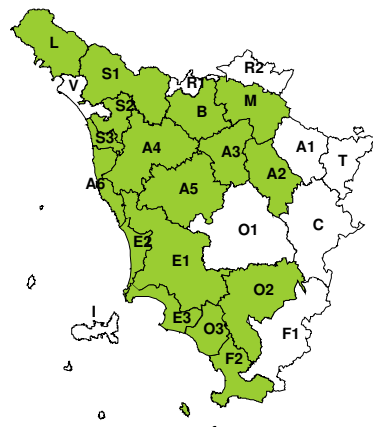


**RISCHIO IDRAULICO RETICOLO PRINCIPALE**

**Martedì, 28 Febbraio 2017**

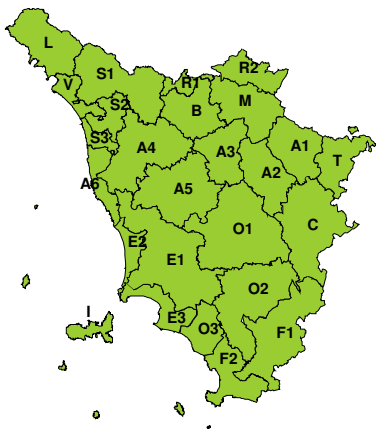


**Mercoledì, 01 Marzo 2017**



**RISCHIO TEMPORALI FORTI**

**Martedì, 28 Febbraio 2017**



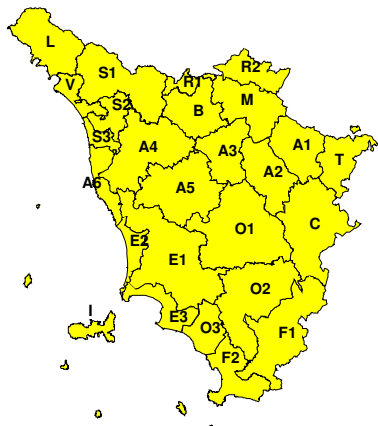
**Mercoledì, 01 Marzo 2017**



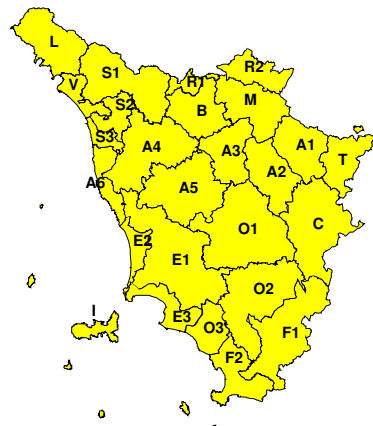


### RISCHIO VENTO

Martedì, 28 Febbraio 2017

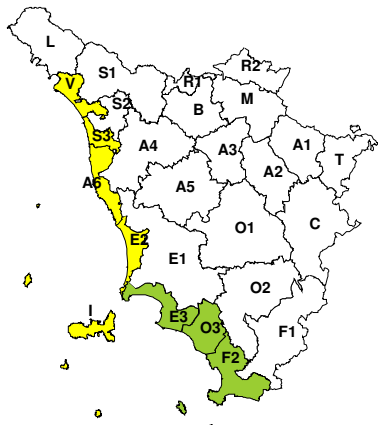


Mercoledì, 01 Marzo 2017

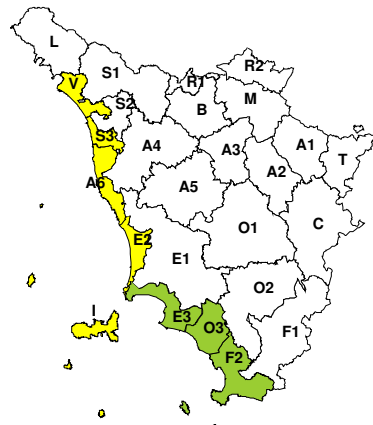


### RISCHIO MAREGGIATE

Martedì, 28 Febbraio 2017



Mercoledì, 01 Marzo 2017



### RISCHIO NEVE

Martedì, 28 Febbraio 2017



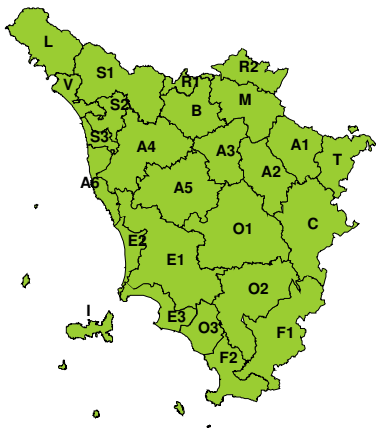
Mercoledì, 01 Marzo 2017





**RISCHIO GHIACCIO**

**Martedì, 28 Febbraio 2017**



**Mercoledì, 01 Marzo 2017**

