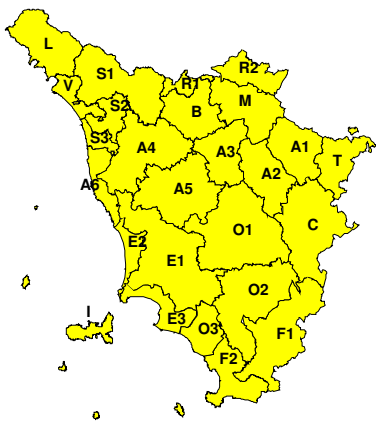



**BOLLETTINO DI VALUTAZIONE DELLE CRITICITÀ**

 Emissione di **Venerdì, 24 Febbraio 2017, ore 13.01**
**Venerdì, 24 Febbraio 2017**

**Sabato, 25 Febbraio 2017**

**AREE INTERESSATE:**

- |                         |                             |                         |
|-------------------------|-----------------------------|-------------------------|
| ■ A1-Arno-Casentino     | ■ E2-Etruria-Costa Nord     | ■ O3-Omr. Gr-Costa      |
| ■ A2-Arno-Valdarno Sup. | ■ E3-Etruria-Costa Sud      | ■ R1-Reno               |
| ■ A3-Arno-Firenze       | ■ F1-Fiora e Alb.           | ■ R2-Romagna-Toscana    |
| ■ A4-Valdarno Inf.      | ■ F2-Fiora e Alb.-Costa e G | ■ S1-Serchio-Garf.-Lima |
| ■ A5-Valdelsa-Valdera   | ■ I-Isole                   | ■ S2-Serchio-Lucca      |
| ■ A6-Arno-Costa         | ■ L-Lunigiana               | ■ S3-Serchio-Costa      |
| ■ B-Bisenzio e Ombr. Pt | ■ M-Mugello-Val di Sieve    | ■ T-Valtiberina         |
| ■ C-Valdichiana         | ■ O1-Omr. Gr-Alto           | ■ V-Versilia            |
| ■ E1-Etruria            | ■ O2-Omr. Gr-Medio          |                         |

**Legenda criticità:** VERDE, ■ GIALLO, ● ARANCIONE, ▲ ROSSO

**PROVINCE INTERESSATE:** AREZZO, FIRENZE, GROSSETO, LIVORNO, LUCCA, MASSA-CARRARA, PISA, PISTOIA, PRATO, SIENA

**FENOMENI PREVISTI**

tra oggi, venerdì, e la prima parte di domani, sabato, transito di una perturbazione con piogge diffuse anche a carattere di rovescio o temporale seguita da aria fredda e da forti venti di Grecale.

**PIOGGIA:** tra oggi, venerdì, e le prime ore di domani, sabato, piogge diffuse, meno abbondanti sul nord-ovest. Le precipitazioni, più probabilmente sulle zone centro-meridionali, potranno assumere carattere di rovescio o temporale dal tardo pomeriggio. Sul nord-ovest piogge già in attenuazione durante la serata di oggi, venerdì, e in cessazione durante la notte tra venerdì e sabato.

Cumulati medi significativi su tutta la regione e massimi puntuali fino a elevati, tranne che sul nord-ovest.

**VENTO:** tra la tarda serata di oggi, venerdì, e la sera di domani, sabato, raffiche di Grecale fino a 50-80 km/h; fino a 80-100 km/h sui rilievi (localmente superiori sulle zone di crinale) e sulla costa.

**DESCRIZIONE DELLE CRITICITÀ PREVISTE:**

Sulla base delle previsioni meteorologiche odierne e delle valutazioni dei possibili effetti al suolo effettuate, si prefigurano i seguenti scenari di criticità:



ZONE DI ALLERTA	RISCHIO	TEMPI	CRITICITÀ
E3, F2, M, O2, O3	IDRAULICO RETICOLO PRINCIPALE	dalle ore 18.00 Venerdì, 24 Febbraio 2017 alle ore 08.00 Sabato, 25 Febbraio 2017	<b>GIALLO</b>
A1, A2, A3, A4, A5 B, C, E1, E2, E3 F1, F2, I, M, O1 O2, O3, R1, R2, T	IDROGEOLOGICO IDRAULICO RETICOLO MINORE	dalle ore 14.00 Venerdì, 24 Febbraio 2017 alle ore 08.00 Sabato, 25 Febbraio 2017	<b>GIALLO</b>
A1, A2, A3, A4, A5 A6, B, C, E1, E2 E3, F1, F2, I, L M, O1, O2, O3, R1 R2, S1, S2, S3, T V	VENTO	dalle ore 21.00 Venerdì, 24 Febbraio 2017 alle ore 20.00 Sabato, 25 Febbraio 2017	<b>GIALLO</b>

## DESCRIZIONE DEGLI SCENARI DI EVENTO PREVISTI

### IDRAULICO

#### RETICOLO PRINCIPALE

**Criticità Giallo:** Possibilità di localizzati fenomeni di incremento dei livelli dei corsi d'acqua maggiori, generalmente contenuti all'interno dell'alveo; possibili criticità connesse al transito dei deflussi nei corsi d'acqua maggiori anche in assenza di precipitazioni; possibilità di limitati danni alle opere idrauliche e di difesa delle sponde, alle attività agricole, ai cantieri, agli insediamenti civili e industriali in alveo.

### IDROGEOLOGICO

#### IDRAULICO RETICOLO MINORE

**Criticità Giallo:** Possibilità di innesco di frane superficiali/colate rapide di detriti o fango in bacini di dimensioni limitate e ruscellamenti superficiali anche con trasporto di materiale con conseguenti possibili danni localizzati alle infrastrutture, edifici e attività agricole, cantieri, insediamenti civili e industriali esposti; possibile innalzamento dei livelli idrometrici dei corsi d'acqua minori, con inondazioni delle aree limitrofe, anche per effetto di criticità locali (tombature, restringimenti, occlusioni delle luci dei ponti, ecc); possibile scorrimento superficiale delle acque nelle strade con fenomeni di rigurgito dei sistemi di smaltimento delle acque piovane e con possibile tracimazione e coinvolgimento delle aree urbane depresse, dei locali interrati e di quelli posti a pian terreno lungo le vie potenzialmente interessate da deflussi idrici; possibili temporanee interruzioni della rete stradale e/o ferroviaria in prossimità di impluvi, canali, zone depresse (sottopassi, tunnel, avvallamenti stradali, etc.) e a valle di porzioni di versante interessate da fenomeni franosi; possibili limitati danni alle opere idrauliche e di difesa delle sponde, alle attività agricole, ai cantieri, agli insediamenti civili e industriali in alveo; possibili criticità connesse a localizzate cadute massi.

### VENTO

**Criticità Giallo:** Sono possibili fenomeni occasionalmente pericolosi per l'incolumità delle persone, in grado di causare disagi e danni a carattere locale.

Sono possibili isolate rotture di rami e/o caduta di alberi, caduta di tegole e cornicioni, localizzati danni alle strutture provvisorie, con trasporto di materiale vario.

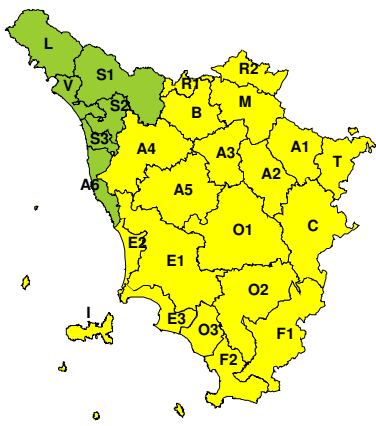
Sono possibili localizzati problemi alla circolazione stradale in particolare su viadotti e ponti, con temporanee interruzioni della viabilità. Sono possibili occasionali disagi dovuti a ritardi o cancellazioni dei collegamenti terrestri, ferroviari, aerei e marittimi.

Sono possibili occasionali problemi alle reti di distribuzione di servizi (tra cui telefonia ed elettricità) con temporanee interruzioni dei servizi.

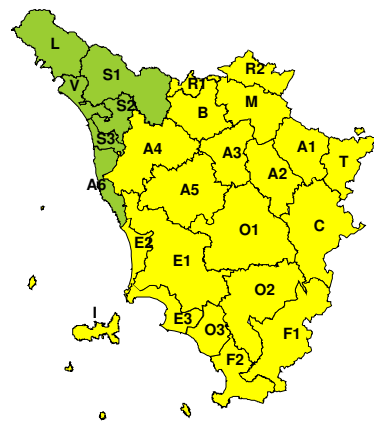


### RISCHIO IDROGEOLOGICO-IDRAULICO RETICOLO MINORE

Venerdì, 24 Febbraio 2017

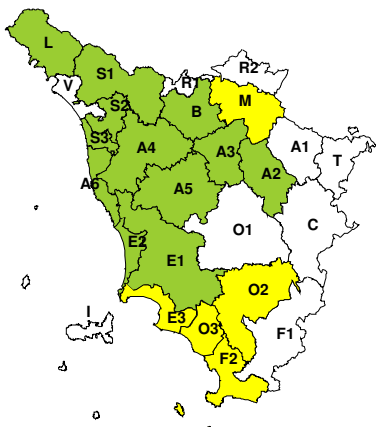


Sabato, 25 Febbraio 2017

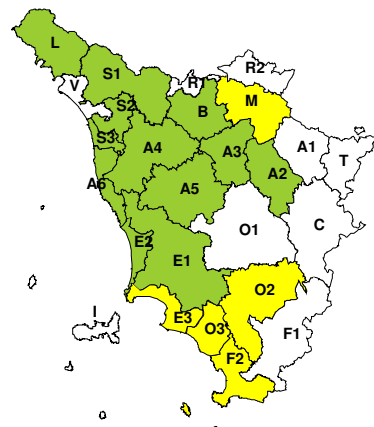


### RISCHIO IDRAULICO RETICOLO PRINCIPALE

Venerdì, 24 Febbraio 2017



Sabato, 25 Febbraio 2017

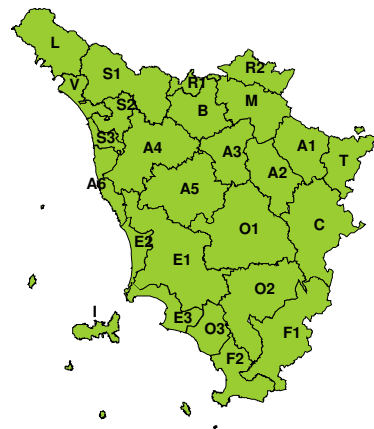


### RISCHIO TEMPORALI FORTI

Venerdì, 24 Febbraio 2017



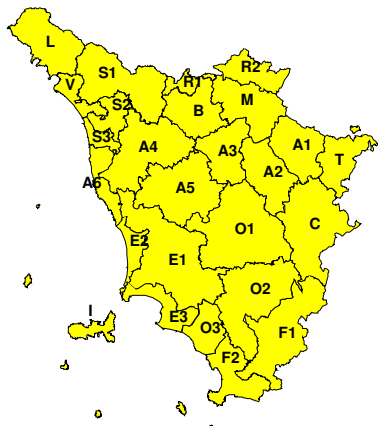
Sabato, 25 Febbraio 2017





### RISCHIO VENTO

Venerdì, 24 Febbraio 2017

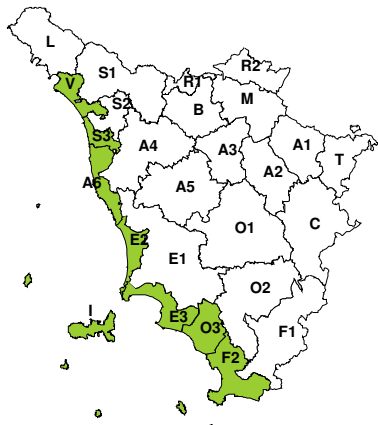


Sabato, 25 Febbraio 2017

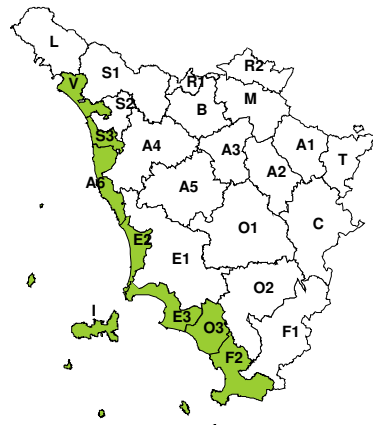


### RISCHIO MAREGGIATE

Venerdì, 24 Febbraio 2017



Sabato, 25 Febbraio 2017



### RISCHIO NEVE

Venerdì, 24 Febbraio 2017



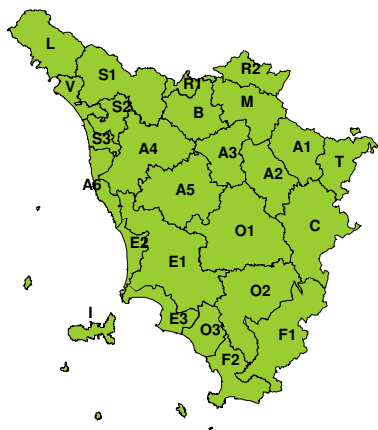
Sabato, 25 Febbraio 2017





**RISCHIO GHIACCIO**

**Venerdì, 24 Febbraio 2017**



**Sabato, 25 Febbraio 2017**

