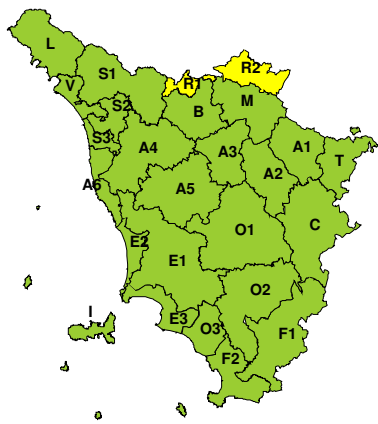
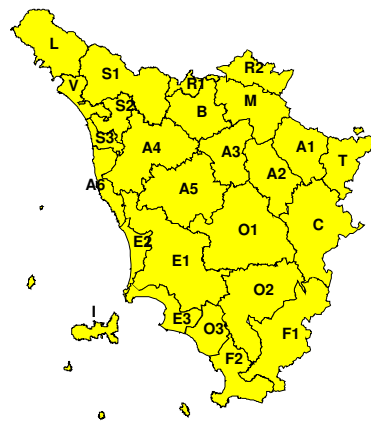



BOLLETTINO DI VALUTAZIONE DELLE CRITICITÀ
Emissione di **Giovedì, 23 Febbraio 2017**, ore 11.51
Giovedì, 23 Febbraio 2017

Venerdì, 24 Febbraio 2017

AREE INTERESSATE:

- | | | |
|-------------------------|-----------------------------|-------------------------|
| ■ A1-Arno-Casentino | ■ E2-Etruria-Costa Nord | ■ O3-Ombr. Gr-Costa |
| ■ A2-Arno-Valdarno Sup. | ■ E3-Etruria-Costa Sud | ■ R1-Reno |
| ■ A3-Arno-Firenze | ■ F1-Fiora e Alb. | ■ R2-Romagna-Toscana |
| ■ A4-Valdarno Inf. | ■ F2-Fiora e Alb.-Costa e G | ■ S1-Serchio-Garf.-Lima |
| ■ A5-Valdelsa-Valdera | ■ I-Isole | ■ S2-Serchio-Lucca |
| ■ A6-Arno-Costa | ■ L-Lunigiana | ■ S3-Serchio-Costa |
| ■ B-Bisenzio e Ombr. Pt | ■ M-Mugello-Val di Sieve | ■ T-Valtiberina |
| ■ C-Valdichiana | ■ O1-Ombr. Gr-Alto | ■ V-Versilia |
| ■ E1-Etruria | ■ O2-Ombr. Gr-Medio | |

Legenda criticità: VERDE, ■ GIALLO, ● ARANCIONE, ▲ ROSSO

PROVINCE INTERESSATE: AREZZO, FIRENZE, GROSSETO, LIVORNO, LUCCA, MASSA-CARRARA, PISA, PISTOIA, PRATO, SIENA

FENOMENI PREVISTI

domani è atteso il transito di una perturbazione con piogge diffuse anche a carattere temporalesco, venti forti e mare molto mosso.

PIOGGIA: oggi, Giovedì, niente da segnalare. Domani già in nottata piogge generalmente di debole intensità a partire dalla costa centro-settentrionale in graduale estensione al resto della regione in mattinata. Dal pomeriggio e soprattutto in serata, le piogge potranno assumere il carattere di rovescio o temporale interessando in maniera più probabile le zone centrali della regione.

Cumulati medi e massimi previsti per domani:

zone centrali (costiere e interne) medi fino a significative con massimi fino a elevati in particolare presso la costa.

zone di nord-ovest medi scarsamente significativi con massimi generalmente non significativi (valori più alti sui rilievi)

zone meridionali medi fino a significative circa con massimi fino a elevati in occasione dei temporali

VENTO: oggi, Giovedì, vento forte da sud/sud-ovest sulle zone collinari sottovento all'Appennino con occasionali raffiche fino a 80-100 km/h. Domani ancora vento forte sulle stesse zone con raffiche fino a 70-90 km/h circa.

DESCRIZIONE DELLE CRITICITÀ PREVISTE:

Sulla base delle previsioni meteorologiche odierne e delle valutazioni dei possibili effetti al suolo effettuate, si prefigurano i seguenti scenari di criticità:



ZONE DI ALLERTA	RISCHIO	TEMPI	CRITICITÀ
A1, A2, A3, A4, A5 A6, B, C, E1, E2 E3, F1, F2, I, L M, O1, O2, O3, R1 R2, S1, S2, S3, T V	IDROGEOLOGICO IDRAULICO RETICOLO MINORE	dalle ore 14.00 Venerdì, 24 Febbraio 2017 alle ore 08.00 Sabato, 25 Febbraio 2017	GIALLO
R1, R2	VENTO	dalle ore 12.00 Giovedì, 23 Febbraio 2017 alle ore 20.00 Venerdì, 24 Febbraio 2017	GIALLO

DESCRIZIONE DEGLI SCENARI DI EVENTO PREVISTI

IDROGEOLOGICO

IDRAULICO RETICOLO MINORE

Criticità Giallo: Possibilità di innesco di frane superficiali/colate rapide di detriti o fango in bacini di dimensioni limitate e ruscellamenti superficiali anche con trasporto di materiale con conseguenti possibili danni localizzati alle infrastrutture, edifici e attività agricole, cantieri, insediamenti civili e industriali esposti; possibile innalzamento dei livelli idrometrici dei corsi d'acqua minori, con inondazioni delle aree limitrofe, anche per effetto di criticità locali (tombature, restringimenti, occlusioni delle luci dei ponti, ecc); possibile scorrimento superficiale delle acque nelle strade con fenomeni di rigurgito dei sistemi di smaltimento delle acque piovane e con possibile tracimazione e coinvolgimento delle aree urbane depresse, dei locali interrati e di quelli posti a pian terreno lungo le vie potenzialmente interessate da deflussi idrici; possibili temporanee interruzioni della rete stradale e/o ferroviaria in prossimità di impluvi, canali, zone depresse (sottopassi, tunnel, avvallamenti stradali, etc.) e a valle di porzioni di versante interessate da fenomeni franosi; possibili limitati danni alle opere idrauliche di difesa delle sponde, alle attività agricole, ai cantieri, agli insediamenti civili e industriali in alveo; possibili criticità connesse a localizzate cadute massi.

VENTO

Criticità Giallo: Sono possibili fenomeni occasionalmente pericolosi per l'incolumità delle persone, in grado di causare disagi e danni a carattere locale.

Sono possibili isolate rotture di rami e/o caduta di alberi, caduta di tegole e cornicioni, localizzati danni alle strutture provvisorie, con trasporto di materiale vario.

Sono possibili localizzati problemi alla circolazione stradale in particolare su viadotti e ponti, con temporanee interruzioni della viabilità. Sono possibili occasionali disagi dovuti a ritardi o cancellazioni dei collegamenti terrestri, ferroviari, aerei e marittimi.

Sono possibili occasionali problemi alle reti di distribuzione di servizi (tra cui telefonia ed elettricità) con temporanee interruzioni dei servizi.



RISCHIO IDROGEOLOGICO-IDRAULICO RETICOLO MINORE

Giovedì, 23 Febbraio 2017

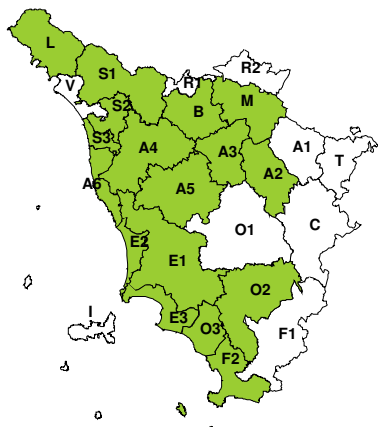


Venerdì, 24 Febbraio 2017

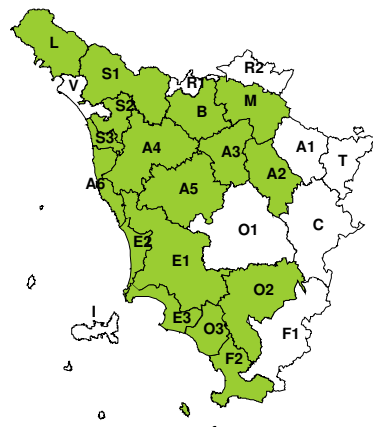


RISCHIO IDRAULICO RETICOLO PRINCIPALE

Giovedì, 23 Febbraio 2017

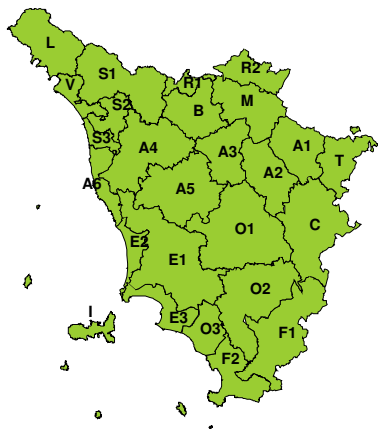


Venerdì, 24 Febbraio 2017



RISCHIO TEMPORALI FORTI

Giovedì, 23 Febbraio 2017



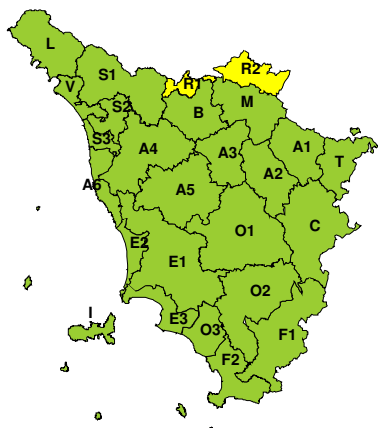
Venerdì, 24 Febbraio 2017



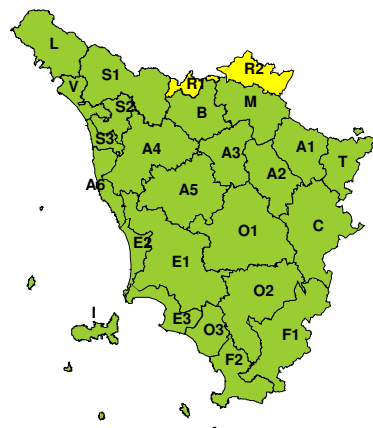


RISCHIO VENTO

Giovedì, 23 Febbraio 2017

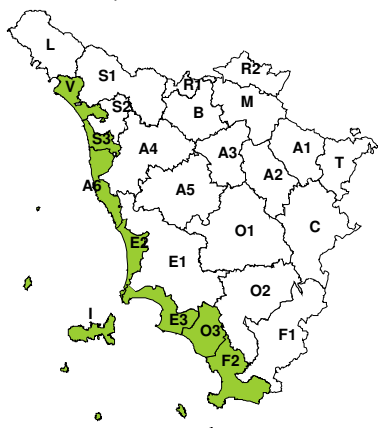


Venerdì, 24 Febbraio 2017

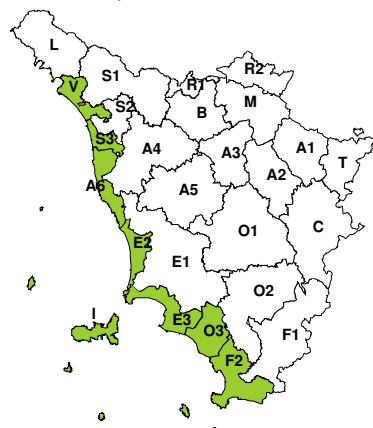


RISCHIO MAREGGIATE

Giovedì, 23 Febbraio 2017

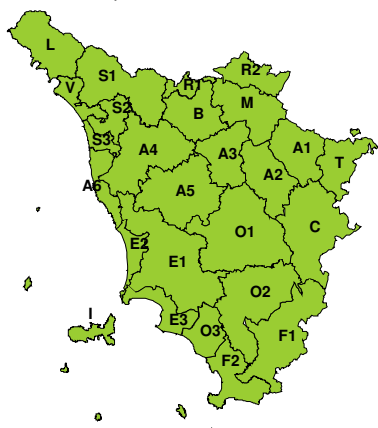


Venerdì, 24 Febbraio 2017



RISCHIO NEVE

Giovedì, 23 Febbraio 2017



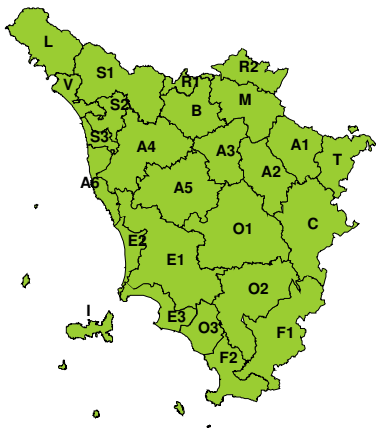
Venerdì, 24 Febbraio 2017





RISCHIO GHIACCIO

Giovedì, 23 Febbraio 2017



Venerdì, 24 Febbraio 2017

