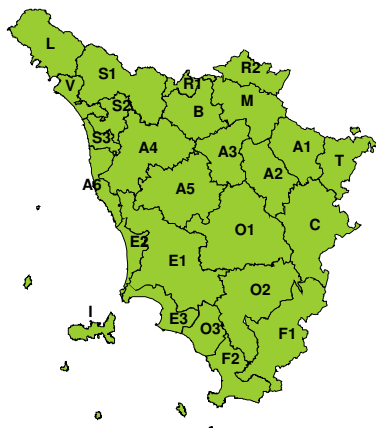
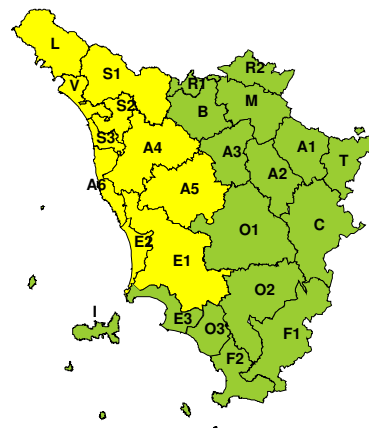



BOLLETTINO DI VALUTAZIONE DELLE CRITICITÀ

 Emissione di **Venerdì, 07 Ottobre 2016**, ore 12.42

Venerdì, 07 Ottobre 2016

Sabato, 08 Ottobre 2016

AREE INTERESSATE:

- | | | |
|------------------------------|--------------------------------|--------------------------------|
| A1-Arno-Casentino | ☐ E2-Etruria-Costa Nord | O3-Ombr. Gr-Costa |
| A2-Arno-Valdarno Sup. | E3-Etruria-Costa Sud | R1-Reno |
| A3-Arno-Firenze | F1-Fiora e Alb. | R2-Romagna-Toscana |
| ☐ A4-Valdarno Inf. | F2-Fiora e Alb.-Costa e G | ☐ S1-Serchio-Garf.-Lima |
| ☐ A5-Valdelsa-Valdera | I-Isole | ☐ S2-Serchio-Lucca |
| ☐ A6-Arno-Costa | ☐ L-Lunigiana | ☐ S3-Serchio-Costa |
| B-Bisenzio e Ombr. Pt | M-Mugello-Val di Sieve | T-Valtiberina |
| C-Valdichiana | O1-Ombr. Gr-Alto | ☐ V-Versilia |
| ☐ E1-Etruria | O2-Ombr. Gr-Medio | |

Legenda criticità: VERDE, ☐ GIALLO, ● ARANCIONE, ▲ ROSSO

PROVINCE INTERESSATE: FIRENZE, GROSSETO, LIVORNO, LUCCA, MASSA-CARRARA, PISA, PISTOIA, SIENA

FENOMENI PREVISTI

oggi condizioni stabili, domani veloce transito di una perturbazione con rovesci o temporali sparsi più probabili sul centro-nord della regione.

PIOGGIA e TEMPORALI: domani, Sabato, già dalle prime ore del mattino piogge a prevalente carattere di rovescio o temporale su costa e zone centro-settentrionali in estensione alle zone interne nel pomeriggio e serata. I temporali potranno risultare forti sulla costa e zone limitrofe e occasionalmente essere accompagnati da forti raffiche di vento.

DESCRIZIONE DELLE CRITICITÀ PREVISTE:

Sulla base delle previsioni meteorologiche odierne e delle valutazioni dei possibili effetti al suolo effettuate, si prefigurano i seguenti scenari di criticità:



ZONE DI ALLERTA	RISCHIO	TEMPI	CRITICITÀ
A4, A5, A6, E1, E2 L, S1, S2, S3, V	IDROGEOLOGICO IDRAULICO RETICOLO MINORE	dalle ore 00.00 Sabato, 08 Ottobre 2016 alle ore 23.59 Sabato, 08 Ottobre 2016	GIALLO
A4, A5, A6, E1, E2 L, S1, S2, S3, V	TEMPORALI FORTI	dalle ore 00.00 Sabato, 08 Ottobre 2016 alle ore 23.59 Sabato, 08 Ottobre 2016	GIALLO

DESCRIZIONE DEGLI SCENARI DI EVENTO PREVISTI

IDROGEOLOGICO

IDRAULICO RETICOLO MINORE

Criticità Giallo: Possibilità di innesco di frane superficiali/colate rapide di detriti o fango in bacini di dimensioni limitate e ruscellamenti superficiali anche con trasporto di materiale con conseguenti possibili danni localizzati alle infrastrutture, edifici e attività agricole, cantieri, insediamenti civili e industriali esposti; possibile innalzamento dei livelli idrometrici dei corsi d'acqua minori, con inondazioni delle aree limitrofe, anche per effetto di criticità locali (tombature, restringimenti, occlusioni delle luci dei ponti, ecc); possibile scorrimento superficiale delle acque nelle strade con fenomeni di rigurgito dei sistemi di smaltimento delle acque piovane e con possibile tracimazione e coinvolgimento delle aree urbane depresse, dei locali interrati e di quelli posti a pian terreno lungo le vie potenzialmente interessate da deflussi idrici; possibili temporanee interruzioni della rete stradale e/o ferroviaria in prossimità di impluvi, canali, zone depresse (sottopassi, tunnel, avvallamenti stradali, etc.) e a valle di porzioni di versante interessate da fenomeni franosi; possibili limitati danni alle opere idrauliche di difesa delle sponde, alle attività agricole, ai cantieri, agli insediamenti civili e industriali in alveo; possibili criticità connesse a localizzate cadute massi.

TEMPORALI FORTI

Criticità Giallo: In uno scenario caratterizzato da elevata incertezza previsionale, saranno possibili fenomeni intensi occasionalmente pericolosi per l'incolumità delle persone e in grado di causare disagi e danni a carattere locale. Saranno possibili gli effetti riconducibili al rischio **idrogeologico-idraulico reticolo minore**, che potrebbero verificarsi in maniera repentina ed improvvisa.

A causa delle violente raffiche di **vento**, saranno possibili ulteriori effetti tra cui ad esempio, rottura di rami e/o caduta di alberi, caduta di tegole, danni alle strutture provvisorie e/o agli edifici, abbattimento di pali, segnaletica e impalcature, trasporto di materiale, disagi e/o interruzione della viabilità e danneggiamenti alle reti di distribuzione di servizi (tra cui telefonia ed elettricità) con conseguenti interruzioni.

Nel caso in cui si verificano **grandinate** saranno inoltre possibili danni alle colture agricole, alle coperture degli edifici e agli automezzi.

Infine a causa delle **fulminazioni** saranno possibili danneggiamenti agli edifici, alberi e alle reti di distribuzione di servizi (tra cui telefonia ed elettricità) e eventualmente l'innesco di incendi in aree boschive.

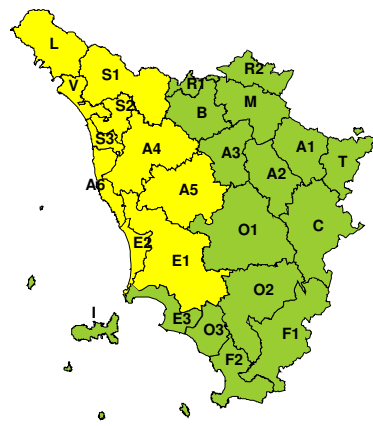


RISCHIO IDROGEOLOGICO-IDRAULICO RETICOLO MINORE

Venerdì, 07 Ottobre 2016

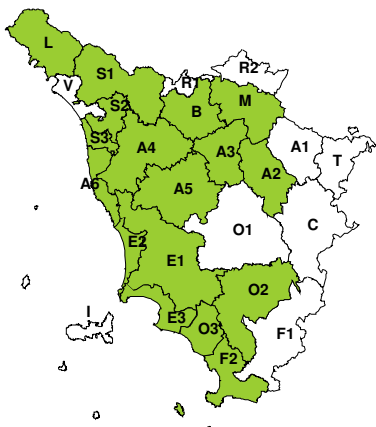


Sabato, 08 Ottobre 2016



RISCHIO IDRAULICO RETICOLO PRINCIPALE

Venerdì, 07 Ottobre 2016

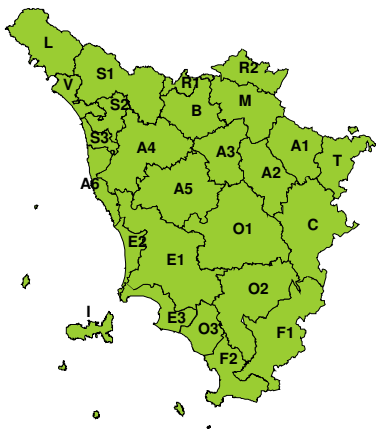


Sabato, 08 Ottobre 2016

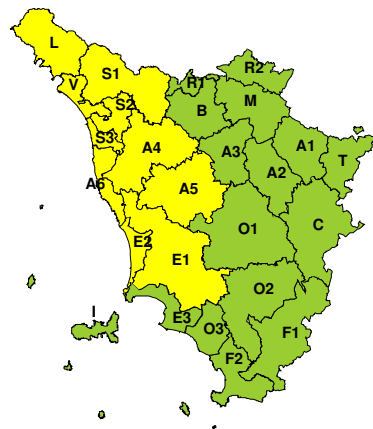


RISCHIO TEMPORALI FORTI

Venerdì, 07 Ottobre 2016



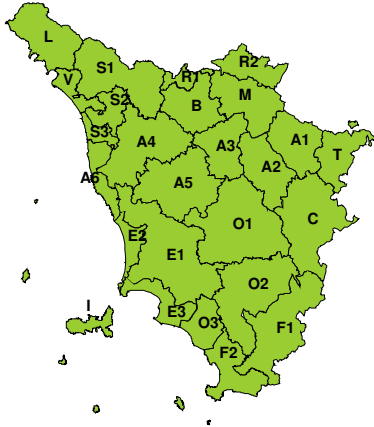
Sabato, 08 Ottobre 2016



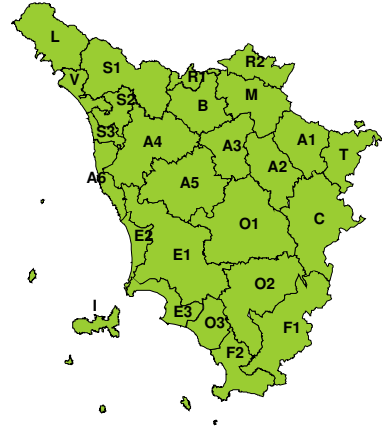


RISCHIO VENTO

Venerdì, 07 Ottobre 2016

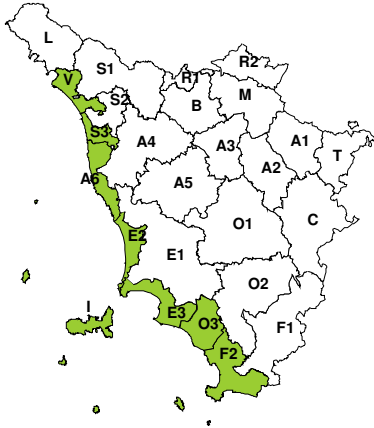


Sabato, 08 Ottobre 2016

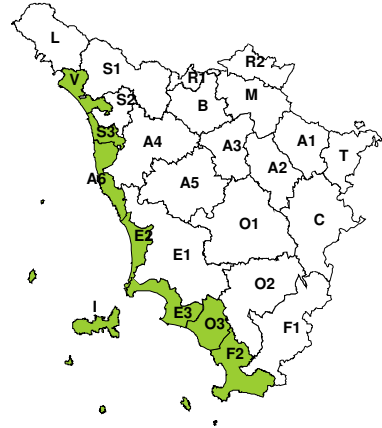


RISCHIO MAREGGIATE

Venerdì, 07 Ottobre 2016

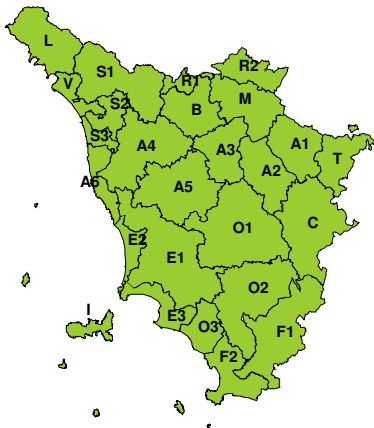


Sabato, 08 Ottobre 2016

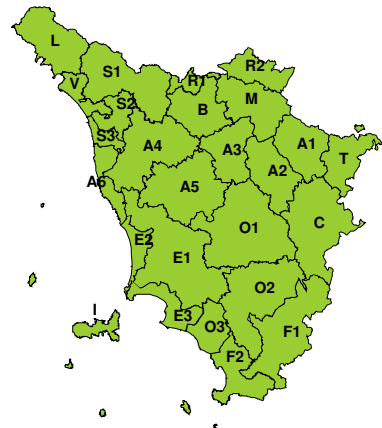


RISCHIO NEVE

Venerdì, 07 Ottobre 2016



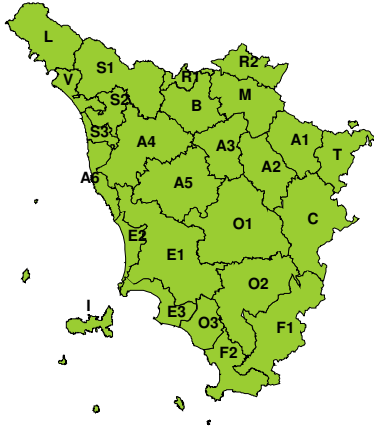
Sabato, 08 Ottobre 2016





RISCHIO GHIACCIO

Venerdì, 07 Ottobre 2016



Sabato, 08 Ottobre 2016

