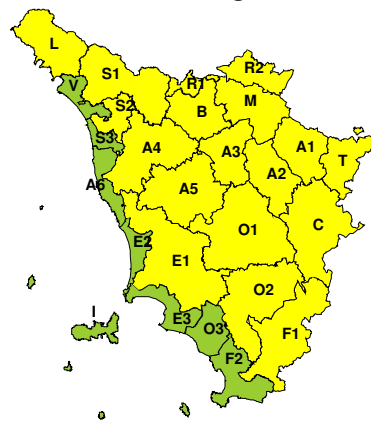



BOLLETTINO DI VALUTAZIONE DELLE CRITICITÀ

 Emissione di **Martedì, 05 Luglio 2016**, ore 12.49

Martedì, 05 Luglio 2016

Mercoledì, 06 Luglio 2016

AREE INTERESSATE:

- A1-Arno-Casentino
- A2-Arno-Valdarno Sup.
- A3-Arno-Firenze
- A4-Valdarno Inf.
- A5-Valdelsa-Valdera
- A6-Arno-Costa
- B-Bisenzio e Ombr. Pt
- C-Valdichiana
- E1-Etruria

- E2-Etruria-Costa Nord
- E3-Etruria-Costa Sud
- F1-Fiora e Alb.
- F2-Fiora e Alb.-Costa e G
- I-Isole
- L-Lunigiana
- M-Mugello-Val di Sieve
- O1-Ombr. Gr-Alto
- O2-Ombr. Gr-Medio

- O3-Ombr. Gr-Costa
- R1-Reno
- R2-Romagna-Toscana
- S1-Serchio-Garf.-Lima
- S2-Serchio-Lucca
- S3-Serchio-Costa
- T-Valtiberina
- V-Versilia

Legenda criticità: VERDE, ■ GIALLO, ● ARANCIONE, ▲ ROSSO

PROVINCE INTERESSATE: AREZZO, FIRENZE, GROSSETO, LIVORNO, LUCCA, MASSA-CARRARA, PISA, PISTOIA, PRATO, SIENA

FENOMENI PREVISTI

Oggi, martedì, condizioni meteorologiche nel complesso stabili, salvo modeste infiltrazioni d'aria fredda in quota che potranno dar luogo ad isolati temporali pomeridiani sui rilievi. Domani, mercoledì, aumento dell'instabilità con temporali anche forti dalla tarda mattinata sulle zone interne.

PIOGGIA:

Domani, mercoledì, dalla tarda mattinata, possibili temporali sulle zone interne della regione più probabili inizialmente in Appennino e in estensione nel pomeriggio alle altre zone interne; cumulati medi non significativi e massimi fino a 50-60 mm con intensità oraria fino a 30-40 mm/h. Cessazione dei fenomeni in serata.

TEMPORALI: domani, mercoledì, dalla tarda mattinata possibilità di forti temporali, associati anche a forti raffiche di vento e locali grandinate, inizialmente sulle zone Appenniniche e in estensione al resto delle zone interne. Miglioramento dal tardo pomeriggio.

DESCRIZIONE DELLE CRITICITÀ PREVISTE:

Sulla base delle previsioni meteorologiche odierne e delle valutazioni dei possibili effetti al suolo effettuate, si prefigurano i seguenti scenari di criticità:



ZONE DI ALLERTA	RISCHIO	TEMPI	CRITICITÀ
A1, A2, A3, A4, A5 B, C, E1, F1, L M, O1, O2, R1, R2 S1, S2, T	IDROGEOLOGICO IDRAULICO RETICOLO MINORE	dalle ore 11.00 Mercoledì, 06 Luglio 2016 alle ore 20.00 Mercoledì, 06 Luglio 2016	GIALLO
A1, A2, A3, A4, A5 B, C, E1, F1, L M, O1, O2, R1, R2 S1, S2, T	TEMPORALI FORTI	dalle ore 11.00 Mercoledì, 06 Luglio 2016 alle ore 20.00 Mercoledì, 06 Luglio 2016	GIALLO

DESCRIZIONE DEGLI SCENARI DI EVENTO PREVISTI

IDROGEOLOGICO

IDRAULICO RETICOLO MINORE

Criticità Giallo: Possibilità di innesco di frane superficiali/colate rapide di detriti o fango in bacini di dimensioni limitate e ruscellamenti superficiali anche con trasporto di materiale con conseguenti possibili danni localizzati alle infrastrutture, edifici e attività agricole, cantieri, insediamenti civili e industriali esposti; possibile innalzamento dei livelli idrometrici dei corsi d'acqua minori, con inondazioni delle aree limitrofe, anche per effetto di criticità locali (tombature, restringimenti, occlusioni delle luci dei ponti, ecc); possibile scorrimento superficiale delle acque nelle strade con fenomeni di rigurgito dei sistemi di smaltimento delle acque piovane e con possibile tracimazione e coinvolgimento delle aree urbane depresse, dei locali interrati e di quelli posti a pian terreno lungo le vie potenzialmente interessate da deflussi idrici; possibili temporanee interruzioni della rete stradale e/o ferroviaria in prossimità di impluvi, canali, zone depresse (sottopassi, tunnel, avvallamenti stradali, etc.) e a valle di porzioni di versante interessate da fenomeni franosi; possibili limitati danni alle opere idrauliche di difesa delle sponde, alle attività agricole, ai cantieri, agli insediamenti civili e industriali in alveo; possibili criticità connesse a localizzate cadute massi.

TEMPORALI FORTI

Criticità Giallo: In uno scenario caratterizzato da elevata incertezza previsionale, saranno possibili fenomeni intensi occasionalmente pericolosi per l'incolumità delle persone e in grado di causare disagi e danni a carattere locale. Saranno possibili gli effetti riconducibili al rischio **idrogeologico-idraulico reticolo minore**, che potrebbero verificarsi in maniera repentina ed improvvisa.

A causa delle violente raffiche di **vento**, saranno possibili ulteriori effetti tra cui ad esempio, rottura di rami e/o caduta di alberi, caduta di tegole, danni alle strutture provvisorie e/o agli edifici, abbattimento di pali, segnaletica e impalcature, trasporto di materiale, disagi e/o interruzione della viabilità e danneggiamenti alle reti di distribuzione di servizi (tra cui telefonia ed elettricità) con conseguenti interruzioni.

Nel caso in cui si verificano **grandinate** saranno inoltre possibili danni alle colture agricole, alle coperture degli edifici e agli automezzi.

Infine a causa delle **fulminazioni** saranno possibili danneggiamenti agli edifici, alberi e alle reti di distribuzione di servizi (tra cui telefonia ed elettricità) e eventualmente l'innesco di incendi in aree boschive.

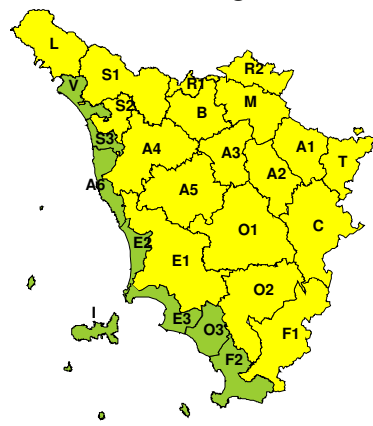


RISCHIO IDROGEOLOGICO-IDRAULICO RETICOLO MINORE

Martedì, 05 Luglio 2016



Mercoledì, 06 Luglio 2016



RISCHIO IDRAULICO RETICOLO PRINCIPALE

Martedì, 05 Luglio 2016



Mercoledì, 06 Luglio 2016

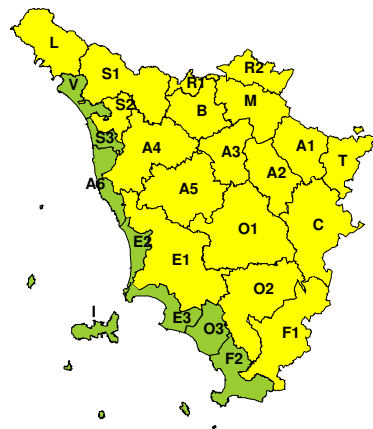


RISCHIO TEMPORALI FORTI

Martedì, 05 Luglio 2016



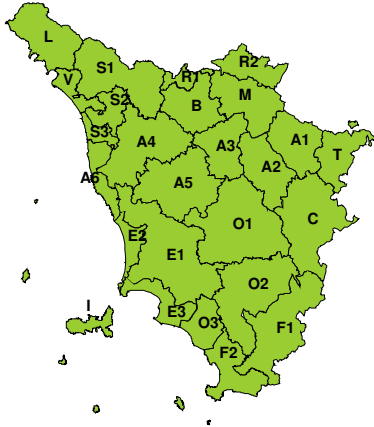
Mercoledì, 06 Luglio 2016



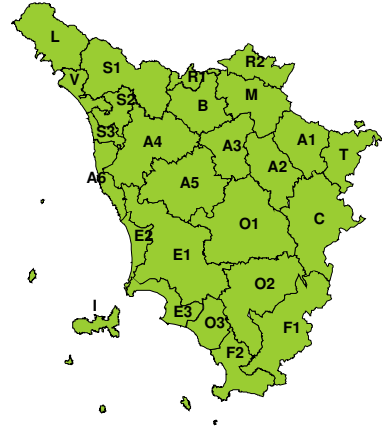


RISCHIO VENTO

Martedì, 05 Luglio 2016

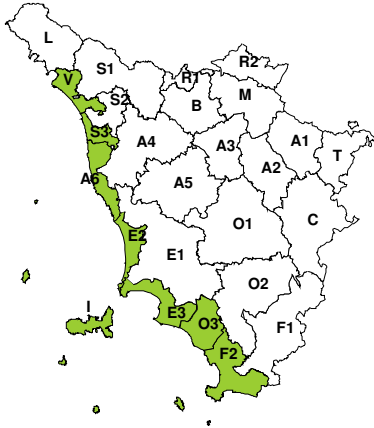


Mercoledì, 06 Luglio 2016

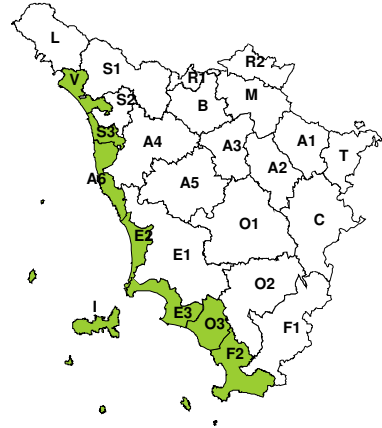


RISCHIO MAREGGIATE

Martedì, 05 Luglio 2016

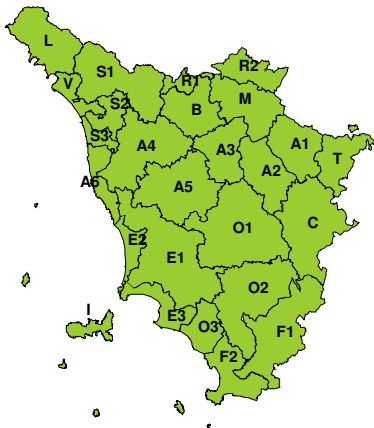


Mercoledì, 06 Luglio 2016

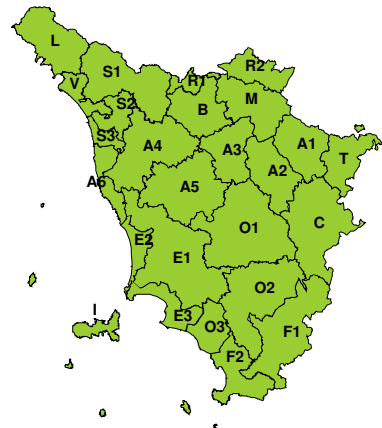


RISCHIO NEVE

Martedì, 05 Luglio 2016



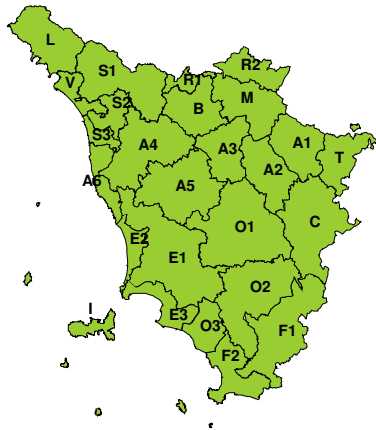
Mercoledì, 06 Luglio 2016





RISCHIO GHIACCIO

Martedì, 05 Luglio 2016



Mercoledì, 06 Luglio 2016

