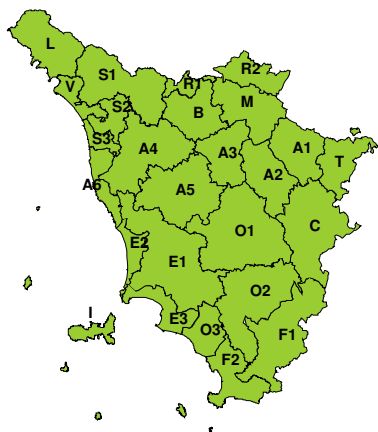
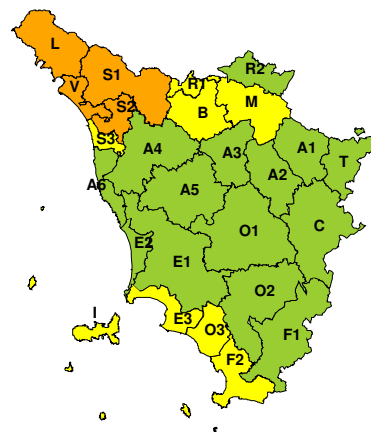



BOLLETTINO DI VALUTAZIONE DELLE CRITICITÀ

 Emissione di **Sabato, 06 Febbraio 2016**, ore **11.56**
AVVISO DI CRITICITÀ REGIONALE

 Valido dalle ore **12.00** di **Domenica, 07 Febbraio 2016** alle ore **00.00** di **Lunedì, 08 Febbraio 2016**
Sabato, 06 Febbraio 2016

Domenica, 07 Febbraio 2016

AREE INTERESSATE:

- | | | |
|--------------------------------|------------------------------------|--------------------------------|
| A1-Arno-Casentino | E2-Etruria-Costa Nord | ▣ O3-Ombr. Gr-Costa |
| A2-Arno-Valdarno Sup. | ▣ E3-Etruria-Costa Sud | ▣ R1-Reno |
| A3-Arno-Firenze | F1-Fiora e Alb. | R2-Romagna-Toscana |
| A4-Valdarno Inf. | ▣ F2-Fiora e Alb.-Costa e G | ● S1-Serchio-Garf.-Lima |
| A5-Valdelsa-Valdera | ▣ I-Isole | ● S2-Serchio-Lucca |
| A6-Arno-Costa | ● L-Lunigiana | ▣ S3-Serchio-Costa |
| ▣ B-Bisenzio e Ombr. Pt | ▣ M-Mugello-Val di Sieve | T-Valtiberina |
| C-Valdichiana | O1-Ombr. Gr-Alto | ● V-Versilia |
| E1-Etruria | O2-Ombr. Gr-Medio | |

Legenda criticità: VERDE, ▣ GIALLO, ● ARANCIONE, ▲ ROSSO

PROVINCE INTERESSATE: FIRENZE, GROSSETO, LIVORNO, LUCCA, MASSA-CARRARA, PISA, PISTOIA, PRATO

FENOMENI PREVISTI

una perturbazione è attesa nella giornata di domenica sulla Toscana, con piogge diffuse, rinforzo dei venti di Scirocco e intensificazione del moto ondoso.

PIOGGIA: nel corso della giornata di Domenica, dalla prime ore, piogge, anche a carattere di rovescio, diffuse sulle zone settentrionali, persistenti a ridosso dei rilievi delle province di Massa, Lucca e Pistoia. Le precipitazioni sono previste in attenuazione solo nel corso della notte.

si prevedono i seguenti cumulati:

sui rilievi appenninici nord occidentali e sulle Apuane cumulati medi abbondanti, con cumulati massimi molto elevati.

sulle rimanenti zone settentrionali cumulati medi significativi e massimi elevati.

MARE: nel corso della giornata di domenica mare agitato al largo, in Arcipelago (coste esposte allo Scirocco dell'Elba e del Giglio) e localmente e temporaneamente lungo la costa meridionale.

DESCRIZIONE DELLE CRITICITÀ PREVISTE:

Sulla base delle previsioni meteorologiche odierne e delle valutazioni dei possibili effetti al suolo effettuate, si prefigurano i seguenti scenari di criticità:



ZONE DI ALLERTA	RISCHIO	TEMPI	CRITICITÀ
B, L, S1, S2, S3	IDRAULICO RETICOLO PRINCIPALE	dalle ore 12.00 Domenica, 07 Febbraio 2016 alle ore 08.00 Lunedì, 08 Febbraio 2016	GIALLO
L, S1, S2, V	IDROGEOLOGICO IDRAULICO RETICOLO MINORE	dalle ore 12.00 Domenica, 07 Febbraio 2016 alle ore 00.00 Lunedì, 08 Febbraio 2016	ARANCIONE
L, S1, S2, V	IDROGEOLOGICO IDRAULICO RETICOLO MINORE	dalle ore 00.00 Lunedì, 08 Febbraio 2016 alle ore 08.00 Lunedì, 08 Febbraio 2016	GIALLO
B, M, R1	IDROGEOLOGICO IDRAULICO RETICOLO MINORE	dalle ore 08.00 Domenica, 07 Febbraio 2016 alle ore 08.00 Lunedì, 08 Febbraio 2016	GIALLO
L, S1, S2, V	IDROGEOLOGICO IDRAULICO RETICOLO MINORE	dalle ore 08.00 Domenica, 07 Febbraio 2016 alle ore 12.00 Domenica, 07 Febbraio 2016	GIALLO
E3, F2, I, O3	MAREGGIATE	dalle ore 08.00 Domenica, 07 Febbraio 2016 alle ore 00.00 Lunedì, 08 Febbraio 2016	GIALLO



DESCRIZIONE DEGLI SCENARI DI EVENTO PREVISTI

IDRAULICO

RETICOLO PRINCIPALE

Criticità Giallo: Possibilità di localizzati fenomeni di incremento dei livelli dei corsi d'acqua maggiori, generalmente contenuti all'interno dell'alveo; possibili criticità connesse al transito dei deflussi nei corsi d'acqua maggiori anche in assenza di precipitazioni; possibilità di limitati danni alle opere idrauliche e di difesa delle sponde, alle attività agricole, ai cantieri, agli insediamenti civili e industriali in alveo.

IDROGEOLOGICO

IDRAULICO RETICOLO MINORE

Criticità Arancione: Possibilità di fenomeni diffusi di instabilità di versante, localmente anche profonda, in contesti geologici particolarmente critici nonché di frane superficiali e colate rapide di detriti o di fango; possibilità di significativi ruscellamenti superficiali, anche con trasporto di materiale, e di aperture di voragini per fenomeni di erosione; possibilità di innalzamento dei livelli idrometrici dei corsi d'acqua minori, con fenomeni di inondazione delle aree limitrofe, anche per effetto di criticità locali (tombature, restringimenti, occlusioni delle luci dei ponti, etc.). Possibili allagamenti di locali interrati e di quelli posti a pian terreno lungo vie potenzialmente interessate da deflussi idrici e danni e allagamenti a singoli edifici o centri abitati, infrastrutture, edifici e attività agricole, cantieri, insediamenti civili e industriali esposti ai suddetti fenomeni; possibili interruzioni della rete stradale e/o ferroviaria in prossimità di impluvie a valle di frane e colate di detrito in zone depresse in prossimità del reticolo idrografico; possibili danni alle opere di contenimento, regimazione e attraversamento dei corsi d'acqua; possibili danni a infrastrutture, edifici e attività agricole, cantieri, insediamenti civili e industriali situati in aree inondabili; possibili criticità connesse a cadute massi in più punti del territorio.

IDROGEOLOGICO

IDRAULICO RETICOLO MINORE

Criticità Giallo: Possibilità di innesco di frane superficiali/colate rapide di detriti o fango in bacini di dimensioni limitate e ruscellamenti superficiali anche con trasporto di materiale con conseguenti possibili danni localizzati alle infrastrutture, edifici e attività agricole, cantieri, insediamenti civili e industriali esposti; possibile innalzamento dei livelli idrometrici dei corsi d'acqua minori, con inondazioni delle aree limitrofe, anche per effetto di criticità locali (tombature, restringimenti, occlusioni delle luci dei ponti, ecc); possibile scorrimento superficiale delle acque nelle strade con fenomeni di rigurgito dei sistemi di smaltimento delle acque piovane e con possibile tracimazione e coinvolgimento delle aree urbane depresse, dei locali interrati e di quelli posti a pian terreno lungo le vie potenzialmente interessate da deflussi idrici; possibili temporanee interruzioni della rete stradale e/o ferroviaria in prossimità di impluvi, canali, zone depresse (sottopassi, tunnel, avvallamenti stradali, etc.) e a valle di porzioni di versante interessate da fenomeni franosi; possibili limitati danni alle opere idrauliche e di difesa delle sponde, alle attività agricole, ai cantieri, agli insediamenti civili e industriali in alveo; possibili criticità connesse a localizzate cadute massi.

MAREGGIATE

Criticità Giallo: Sono possibili fenomeni occasionalmente pericolosi per l'incolumità delle persone, in grado di causare disagi e danni a carattere locale.

Sono possibili localizzati e temporanei problemi ai tratti stradali a ridosso della battigia con localizzate interruzioni della viabilità. Sono possibili problemi o danneggiamenti agli stabilimenti balneari e alle attività marittime. Sono possibili ritardi nei collegamenti marittimi. Si possono verificare situazioni di locale pericolo per la balneazione, per la navigazione da diporto e per le attività sportive.

Si raccomanda di prendere visione durante l'evento dei Bollettini di Monitoraggio e Aggiornamento emessi a cadenze regolari sul sito www.cfr.toscana.it al fine di seguire l'evolversi della situazione meteo-idrologica.

Centro Funzionale Regionale

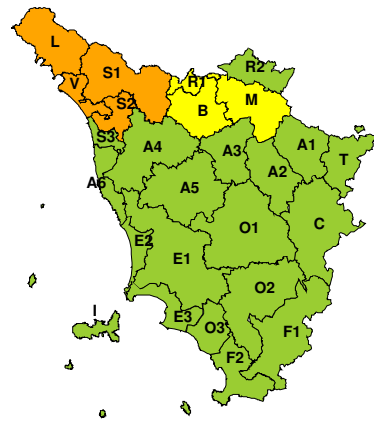


RISCHIO IDROGEOLOGICO-IDRAULICO RETICOLO MINORE

Sabato, 06 Febbraio 2016

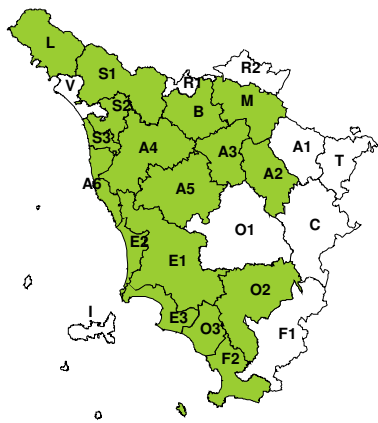


Domenica, 07 Febbraio 2016

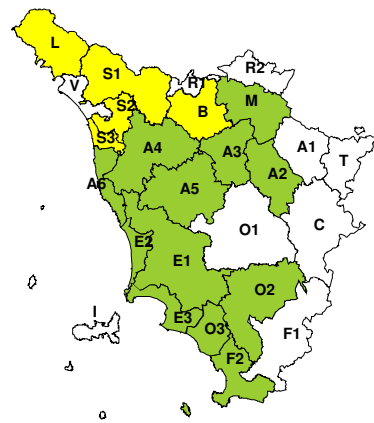


RISCHIO IDRAULICO RETICOLO PRINCIPALE

Sabato, 06 Febbraio 2016

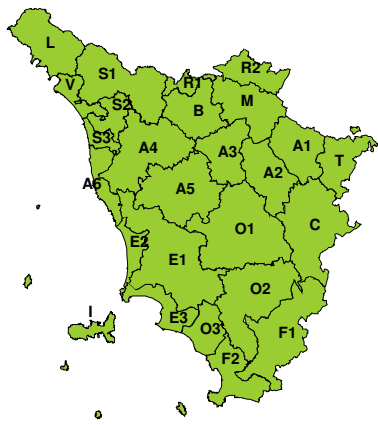


Domenica, 07 Febbraio 2016



RISCHIO TEMPORALI FORTI

Sabato, 06 Febbraio 2016



Domenica, 07 Febbraio 2016



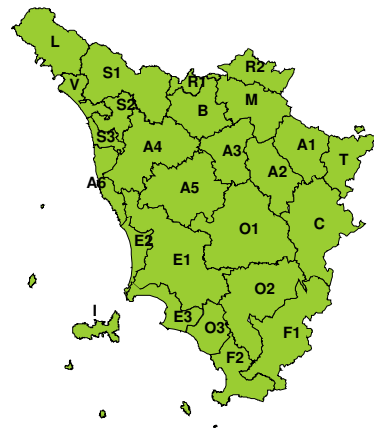


RISCHIO VENTO

Sabato, 06 Febbraio 2016

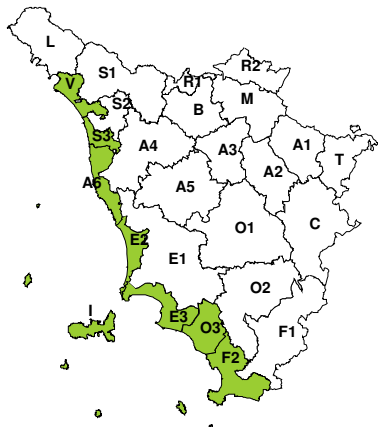


Domenica, 07 Febbraio 2016

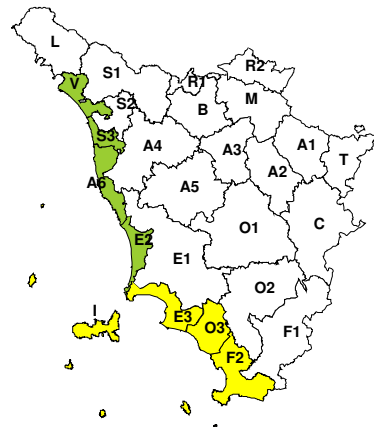


RISCHIO MAREGGIATE

Sabato, 06 Febbraio 2016

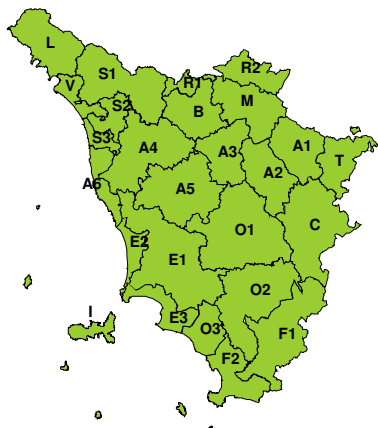


Domenica, 07 Febbraio 2016



RISCHIO NEVE

Sabato, 06 Febbraio 2016



Domenica, 07 Febbraio 2016





RISCHIO GHIACCIO

Sabato, 06 Febbraio 2016



Domenica, 07 Febbraio 2016

